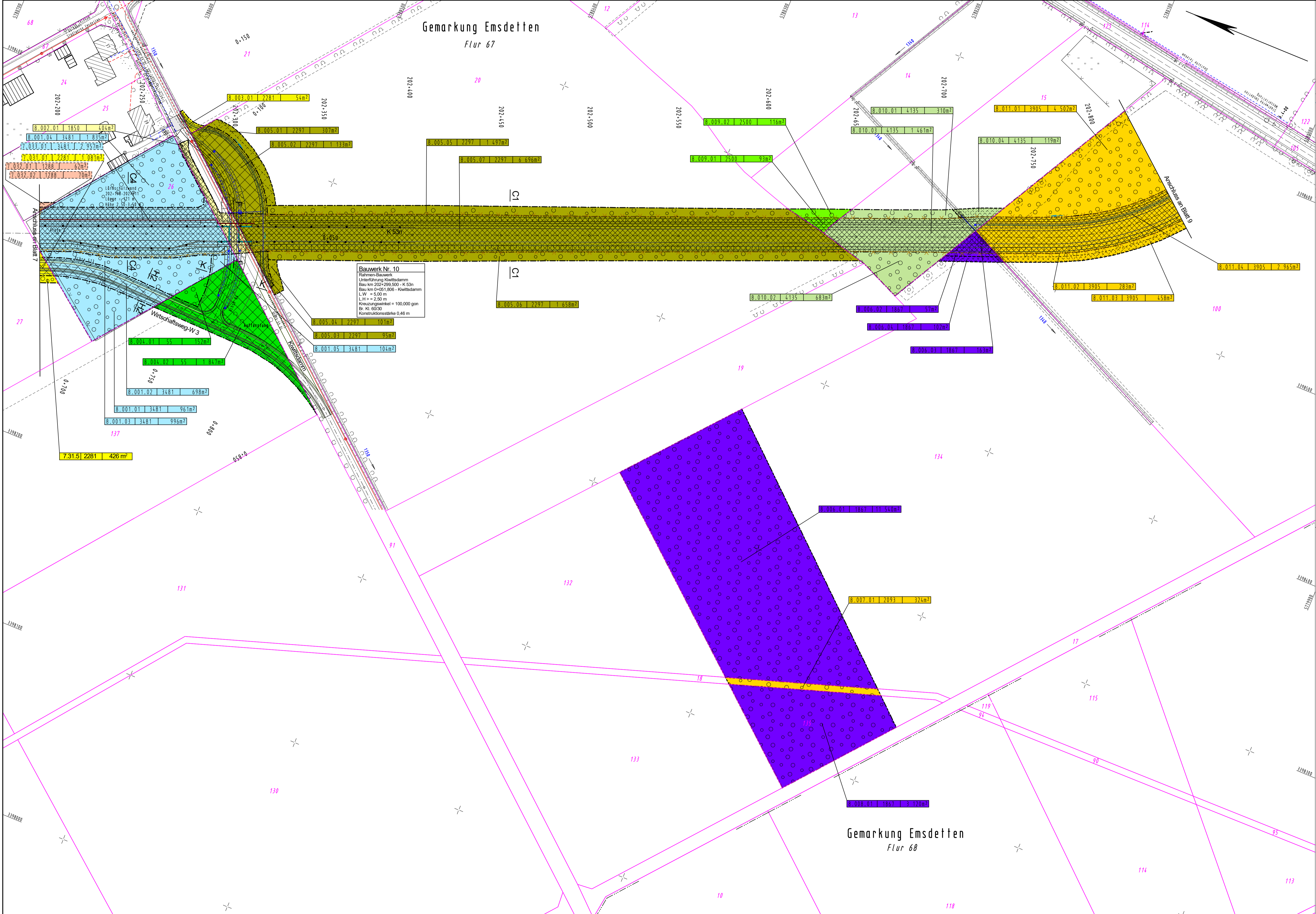


Gemarkung Emsdetten  
Flur 67

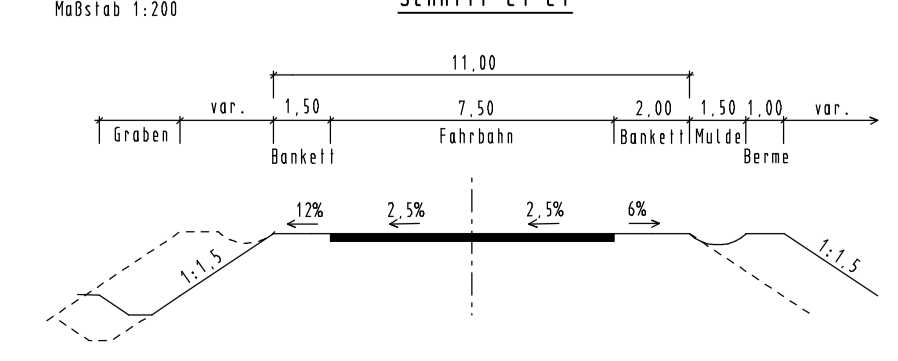
Gemarkung Emsdetten  
Flur 68



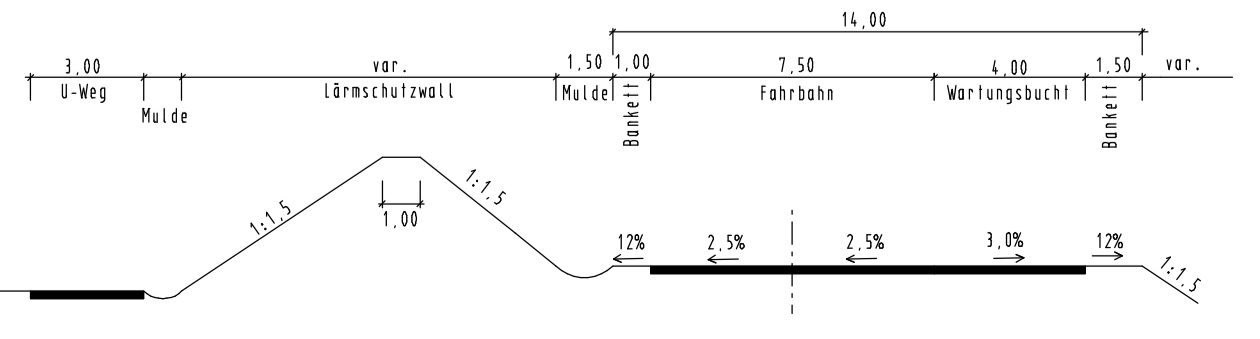
**Bauwerk Nr. 10**  
Rahmen-Bauwerk  
Unterführung Kwisstamm  
Bau km 202+299,500 - K 53n  
L.W. = 5,00 m  
L.H. = 2,50 m  
Kreuzungswinkel = 100,000 gon  
Br. Kl. 60/30  
Konstruktionsstärke 0,45 m

- für Boulastritzer der Baumbohrne Straße
- verübergend in Anspruch zu nehmende Fläche für Boulastritzer der Baumbohrne Straße
- Grunderwerb für Brille
- verübergend in Anspruch zu nehmende Fläche für Brille
- Grunderwerb für Boulastritzer der Baumbohrne LBP
- Restfläche verübergend nicht mehr wirtschaftlich nutzbare Fläche
- Fläche
- Eigenlauer-Nr.
- Teilfläche eines Flurstücks
- Lt. Nr. betroffenes Flurstück
- Nr. Grunderwerbsplan

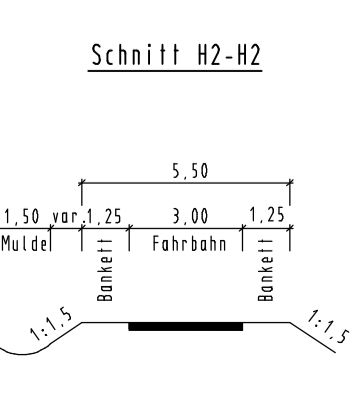
**K 53n**  
Maßstab 1:200



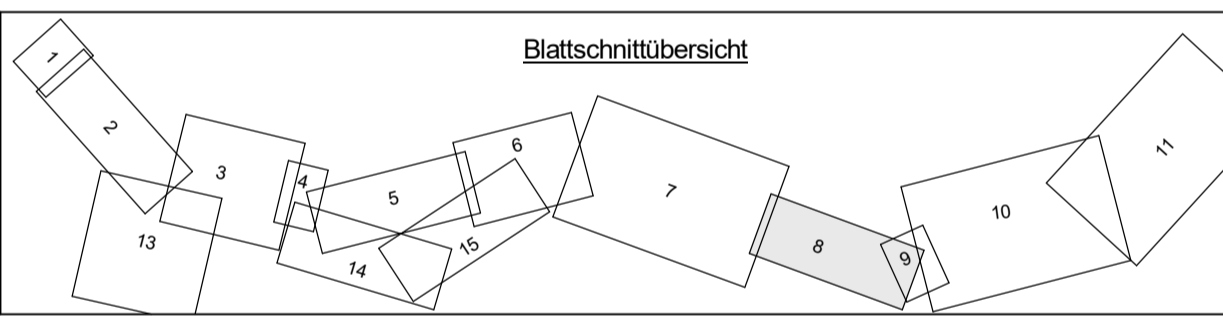
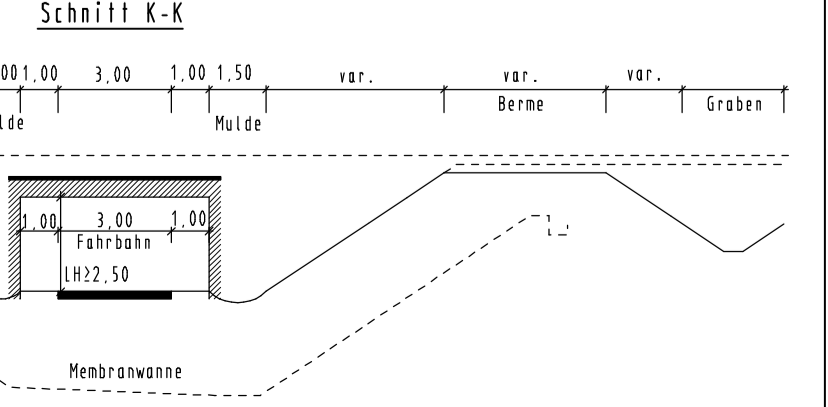
**Schnitt C4-C4**



**Wirtschaftsweg**  
Schnitt H2-H2



**Radweg**  
Schnitt K-K



 LINDSCHULTE INGENIEURGESSELLSCHAFT mbH Seilerbahn 7+DE 48529 Nordhorn Tel: +49 59 21 / 88 44 - 0 Fax: +49 59 21 / 88 44 - 22 E-Mail: nordhorn@lindschulte.de Internet: www.lindschulte.de	Entwurfsbearbeitung	Datum	Zeichen
	bearbeitet	2021/30/04	AL
	gezeichnet	2021/30/04	AL
	geprüft	Albrecht	

Festgestellt gemäß Beschluss vom heutigen Tage.

Munster, den \_\_\_\_\_

Bezirksregierung Münster  
Dezernat 25 / Verkehr  
-Planfeststellungsbehörde  
im Auftrag

(Dienstsiegel)

\_\_\_\_\_ (Unterschrift)

Salzungsgemäß ausgelegen:  
in der Zeit vom \_\_\_\_\_ bis \_\_\_\_\_  
in der Stadt Emsdetten \_\_\_\_\_

Zeit und Ort der Auslegung sind mindestens 1 Woche vor der Auslegung ortsüblich bekanntgemacht worden.

Stadt Emsdetten \_\_\_\_\_

(Dienstsiegel)

\_\_\_\_\_ (Unterschrift)



<b>KREIS STEINFURT</b> Dezernat III / 66 Straßenbauamt Straße: K 53 n (Nächster Ort) Emsdetten	
<b>Planfeststellung</b> Neubau der K 53 n, Westumgehung Emsdetten	<b>Deckblatt B 2021</b> Unterlage 14.2 Blatt Nr. 8
<b>Bau km 200+000 bis 202+801,740</b> Achse 2 Bau-km 202+190 - 202+732,489	bearbeitet Mai 2021 Lütke Lanfer gezeichnet geprüft Mai 2021 Lütke Lanfer <b>Grunderwerbsplan</b> Maßstab 1:1000
Aufgestellt: _____ Steinfurt, den 11. Mai 2021	Kreis Steinfurt Dez. III / Straßenbauamt im Auftrag gez. R. Fehr