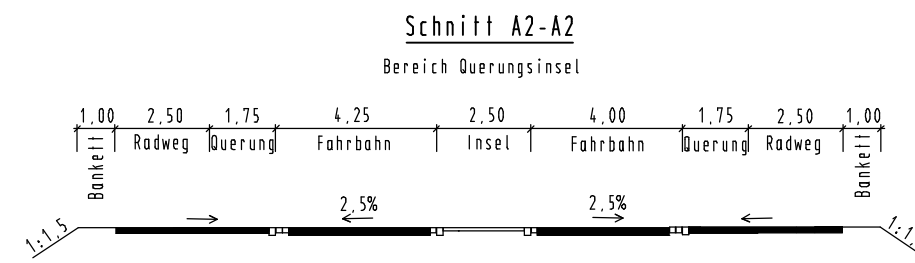
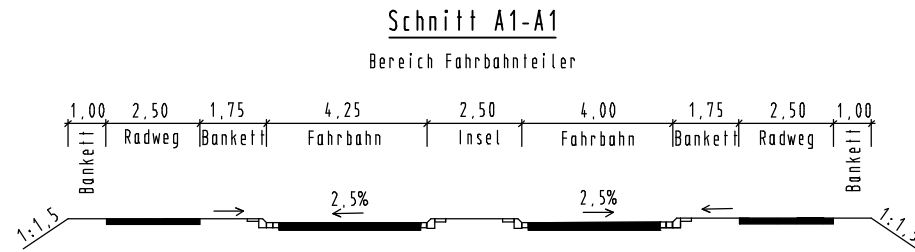
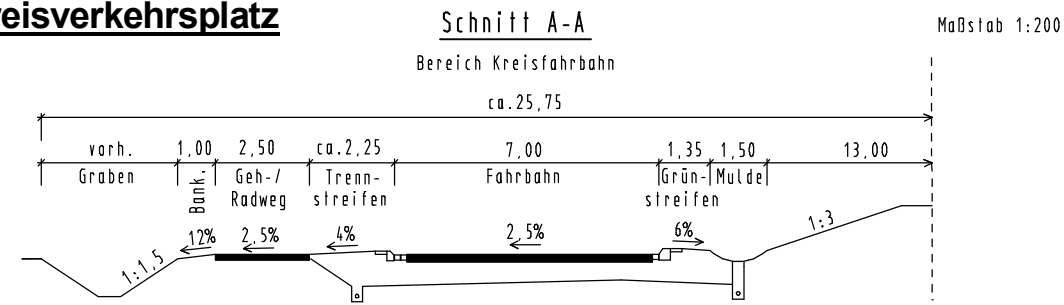

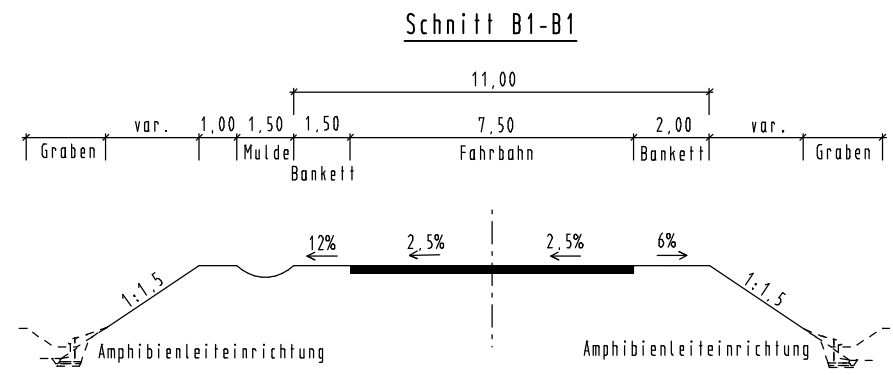


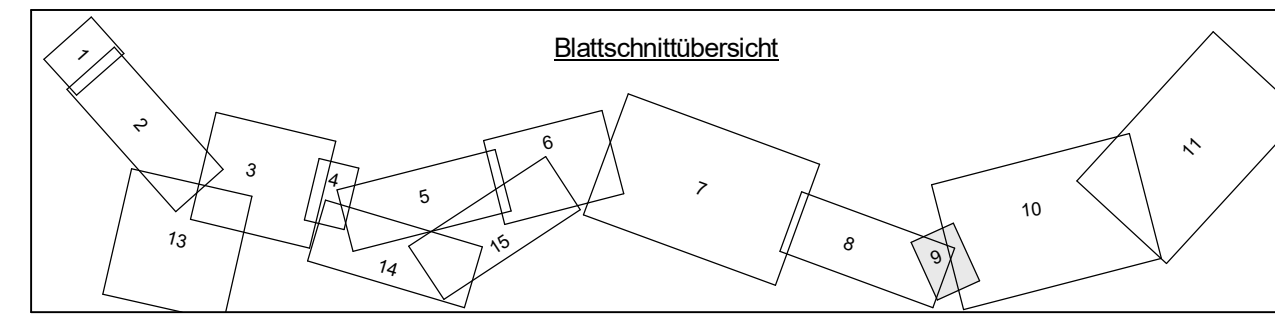
Kreisverkehrsplatz



K 53n



1.001.1	1	777m ²	für Baulastträger der Baumaßnahme Straße
			Fläche
			vorübergehend in Anspruch zu nehmende Fläche für Baulastträger der Baumaßnahme Straße
			Eigenümer-Nr.
			Grunderwerb für Dritte
			vorübergehend in Anspruch zu nehmende Fläche für Dritte
			Grunderwerb für Baulastträger der Baumaßnahme LBP
			Teilfläche eines Flurstücks
			Resfläche (verbleibende nicht mehr wirtschaftlich nutzbare Fläche)
			ll. Nr. betroffenes Flurstück
			Nr. Grunderwerbsplan



Entwurfsbearbeitung: LEIDENSCHAFT FÜR DAS PROJEKT	Datum		Zeichen	
	bearbeitet	2021/30/04	AL	
	gezeichnet	2021/30/04	AL	
	geprüft:	Albrecht		

Festgestellt gemäß Beschluss vom heutigen Tage.

Münster, den

Bezirksregierung Münster
Dezernat 25 / Verkehr
-Planfeststellungsbehörde
im Auftrag

(Dienstsiegel)

.....
(Unterschrift)

Satzungsgemäß ausgelegen:
in der Zeit vom
bis
in der Stadt Emsdetten.....
.....

Zeit und Ort der Auslegung sind mindestens 1 Woche vor der Auslegung ortsüblich bekanntgemacht worden.

Stadt Emsdetten.....

(Dienstsiegel)

.....
(Unterschrift)

KREIS STEINFURT
 Dezernat III / 66 Straßenbauamt
 Straße: K 53 n (Nächster Ort): Emsdetten

Planfeststellung Neubau der K 53 n, Westumgehung Emsdetten	Deckblatt B 2021		
	Unterlage 14.2		
Blatt Nr. 9			
KVP 3 Achse 2/3 Bau-km 202+732,489 - 300+069,250	bearbeitet	Mai 2021	Lütke Lanfer
	gezeichnet		
	geprüft	Mai 2021	Lütke Lanfer
Grunderwerbsplan Maßstab 1:1 000			
Aufgestellt:	Kreis Steinfurt Dez. III / Straßenbauamt im Auftrag gez. R. Fehr		

Steinfurt, den 11. Mai 2021