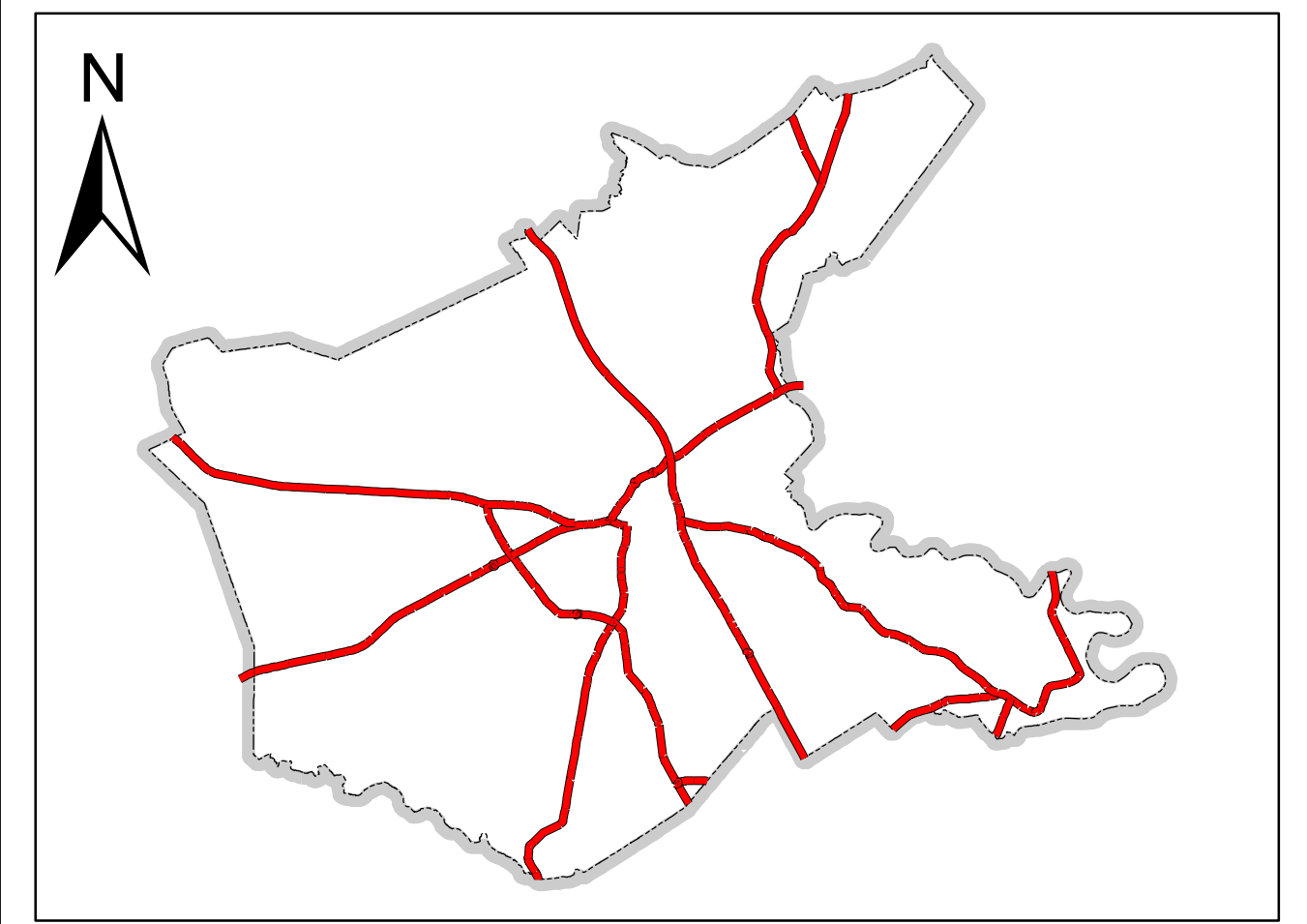
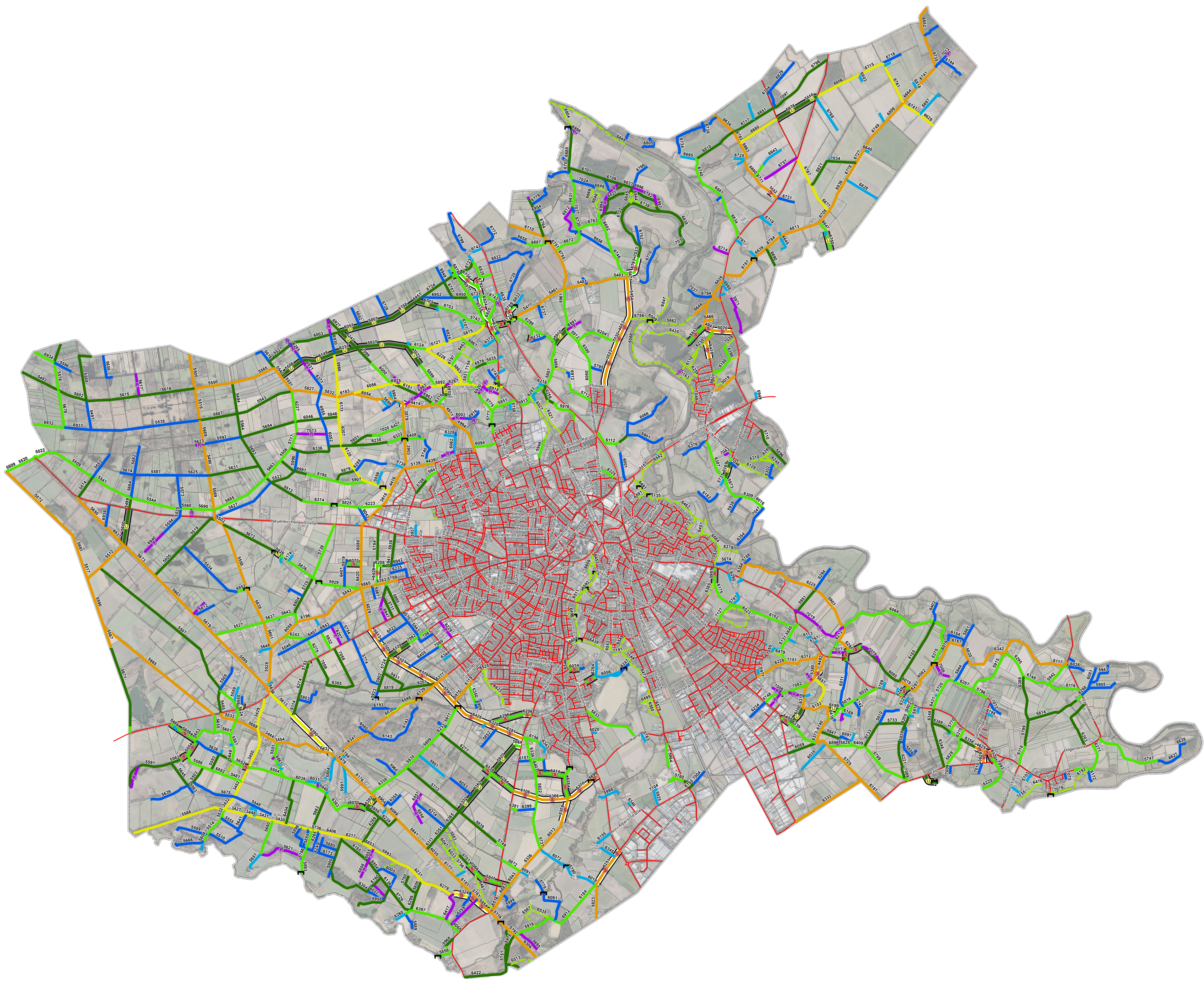


# Wirtschaftswegekonzept der Stadt Emsdetten


## Geplante Wegesituation (SOLL)

### Legende

-  Flurstücke
-  Brückenbauwerk
- Handlungsempfehlung**
-  Unterbau einschl. Sanierung / Verstärkung
-  Umbau / andere Bauweise
-  Rückbau / Aufhebung als Weg
-  Neubau
- Priorität**
-  kurzfristig
-  mittelfristig
-  langfristig
- Kategorie SOLL**
-  A - klassifiziertes Straßennetz
-  B - multifunktionaler Verbindungsweg
-  C - Hauptwirtschaftsweg
-  D - untergeordneter Wirtschaftsweg mit Fußgängerverkehr
-  E - untergeordneter Erschließungsweg mit luf Verkehr
-  F - Einzellerschließung kaum luf Verkehr
-  G - Binnenerschließung
-  H - entfällt
-  I - alleinführender Geh- / Radweg



Ministerium für Landwirtschaft und Verbraucherschutz des Landes Nordrhein-Westfalen | Gefördert im Rahmen der Gemeinschaftsaufgabe "Verbesserung der Agrarstruktur und des Küstenschutzes" mit Mitteln der Bundesrepublik Deutschland und des Landes Nordrhein-Westfalen

<b>Wirtschaftswegekonzept</b>	
Auftraggeber: 	Anlagen-Nr.: 1 Blatt-Nr.: 2 Proj.-Nr.: EMD_002
Planinhalt: <b>Kategorie SOLL</b> <b>Handlungsempfehlung</b> <b>Priorität</b>	bearbeitet: 08.11.2023 gezeichnet: 08.11.2023 Maßstab: <b>1:14.500</b>
Planbezeichnung: <b>Geplante Wegesituation (SOLL)</b>	
Zeichnungsdatei: WWK_Emsdetten_NRW_ZWEKAT_AD.mxd Erstellt mit ArcGIS 10.5.1	

Auftragnehmer:  
  
 Gesellschaft für kommunale Infrastruktur  
 Gänsestraße 2  
 49324 Meile  
 T 05422 98151-60 | www.ge-komm.de | info@ge-komm.de