

# STADT EMSDETTEN



## Freiflächenentwicklungskonzept Band 2 – Tabellen und Abbildungen



bearbeitet im Auftrag der

**STADT EMSDETTEN**

**Ansprechpartner:**  
**Maria T. Wagener**  
**Thomas Verheyen**

**Bearbeitungsstand:**


**Mai 2007**

**Bearbeiter:**

**Dipl.-Ing. N. Fleuter**  
**Dipl.-Ing. H.-J. Karsch**

**unter Mitwirkung von :**

**M. Schula**  
**K. Schulz**



**LANDSCHAFT**  
**+ SIEDLUNG** GbR

BLITZKUHLLENSTRASSE 121A  
D 45659 RECKLINGHAUSEN  
Tel.: 02361 / 490464-0 Fax -29  
EMAIL: [info @ LuSRe.de](mailto:info@LuSRe.de)  
[http: // www.LuSRe.de](http://www.LuSRe.de)

## BAND 2 - Tabellen und Abbildungen


### Verzeichnis der Abbildungen

- Abb. 1: Siedlungs- und Erholungsbereiche, Naturschutzgebiete
- Abb. 2: Grün- und Gemeinbedarfsflächen gem. FNP nahe den Wohnstandorten
- Abb. 3: Räumliche Versorgungsdeckung durch bestehende /ausgewiesene Grünflächen
- Abb. 4: Räumliche Versorgungsdeckung durch Grün- und Gemeinbedarfsflächen
- Abb. 5: Wohnstandorte und Freiraumzugang
- Abb. 6: Lage der erfassten Grünflächen im Bestand (Übersicht)
- Abb. 7: Bestandserfassung (Blätter 1-27)
- Abb. 8: Räumliche Versorgungsdeckung durch das geplanten Gesamtsystem
- Abb. 9: Lage der verschiedenen Teilräume des Grün-/ Freiflächensystems
- Abb. 10: Handlungsbedarf in den erfassten Grünflächen (Übersicht)







### Verzeichnis der Tabellen

- Tab. 1: Beschreibung der betrachteten Grünflächen im Bestand
- Tab. 2: Bedeutung der betrachteten Grünflächen für die Grünflächenversorgung
- Tab. 3: Hinweise zur Fortentwicklung der betrachteten Grünflächen
- Tab. 4: Prioritätenliste
- Tab. 5: Kompensation: Bilanzierung des Bedarfs (Soll)
- Tab. 6: Kompensation: Bilanzierung der ausgewiesenen Flächen (Haben)





## Legende

-  Wohnstandorte  
(Wohn- und Mischgebiete gem. FNP)
-  250m-Entfernungszone (=Luftlinie 200m)  
vom Rand der Wohnstandorte
-  Erholungsbereiche  
(gem. Gebietsentwicklungsplan)
-  Naturschutzgebiete
-  Grünflächen gem. FNP und weitere  
besonders erholungsbedeutsame Flächen
-  geplante K53n (gem. FNP)

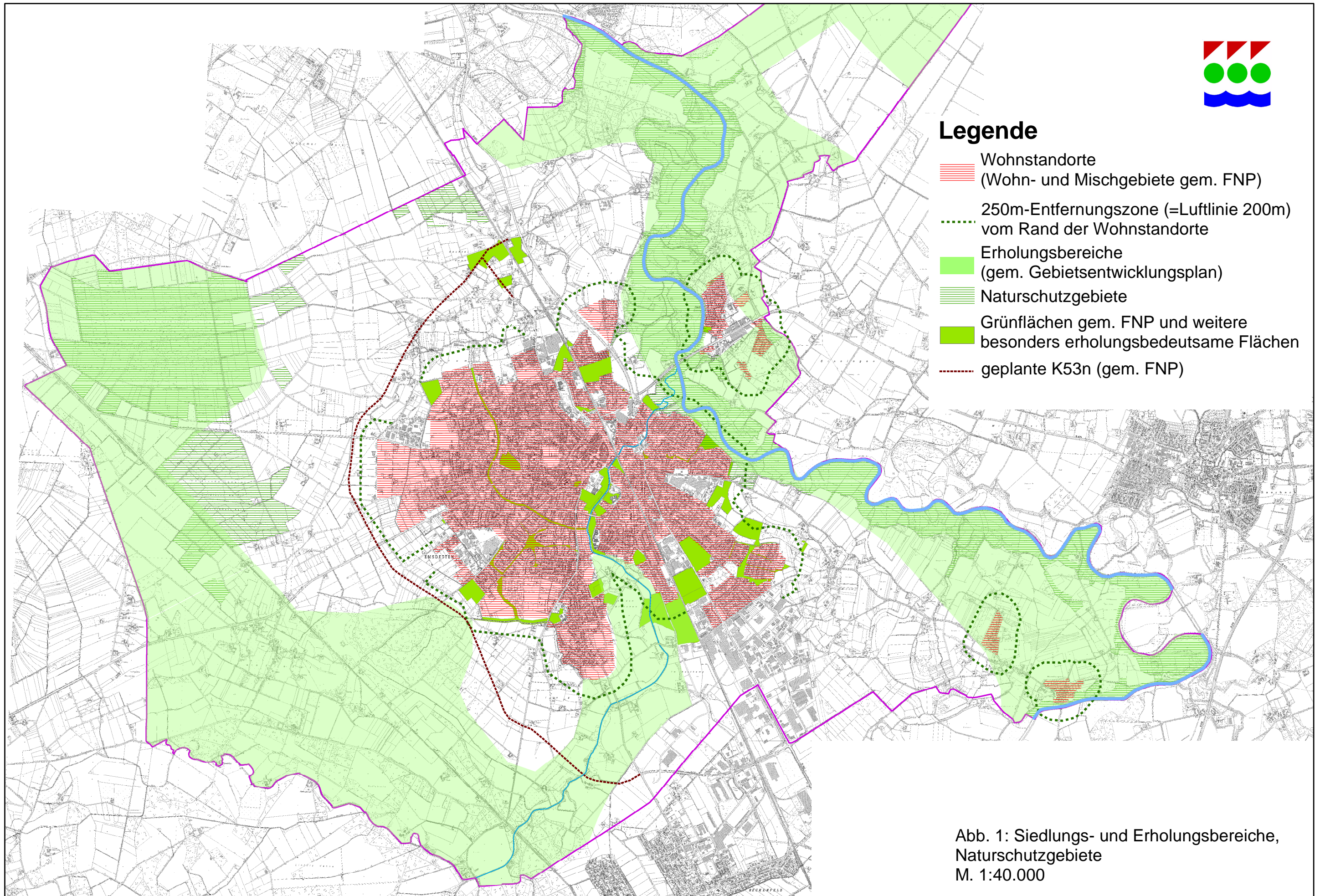
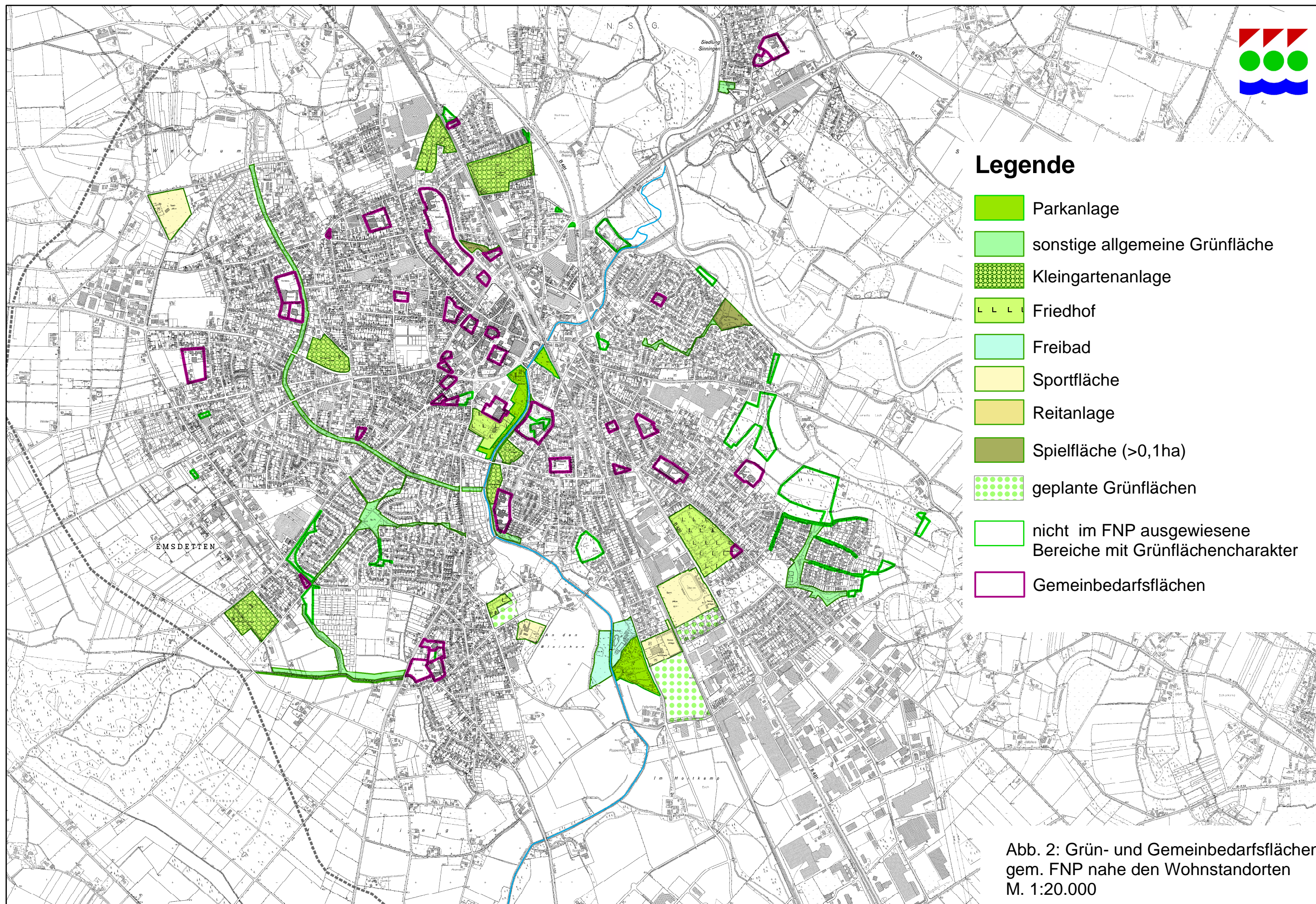



Abb. 1: Siedlungs- und Erholungsbereiche,  
Naturschutzgebiete  
M. 1:40.000









## Legende

- Grünflächen
- 200m-Umfeld der Grünflächen
- Siedlungsrand gem. FNP  
(Wohn-/ Gewerbegebiete,  
Gemeinbedarfsfläche, Sonder-  
baufläche)
- geplante K53n
- Ems
- Mühlenbach

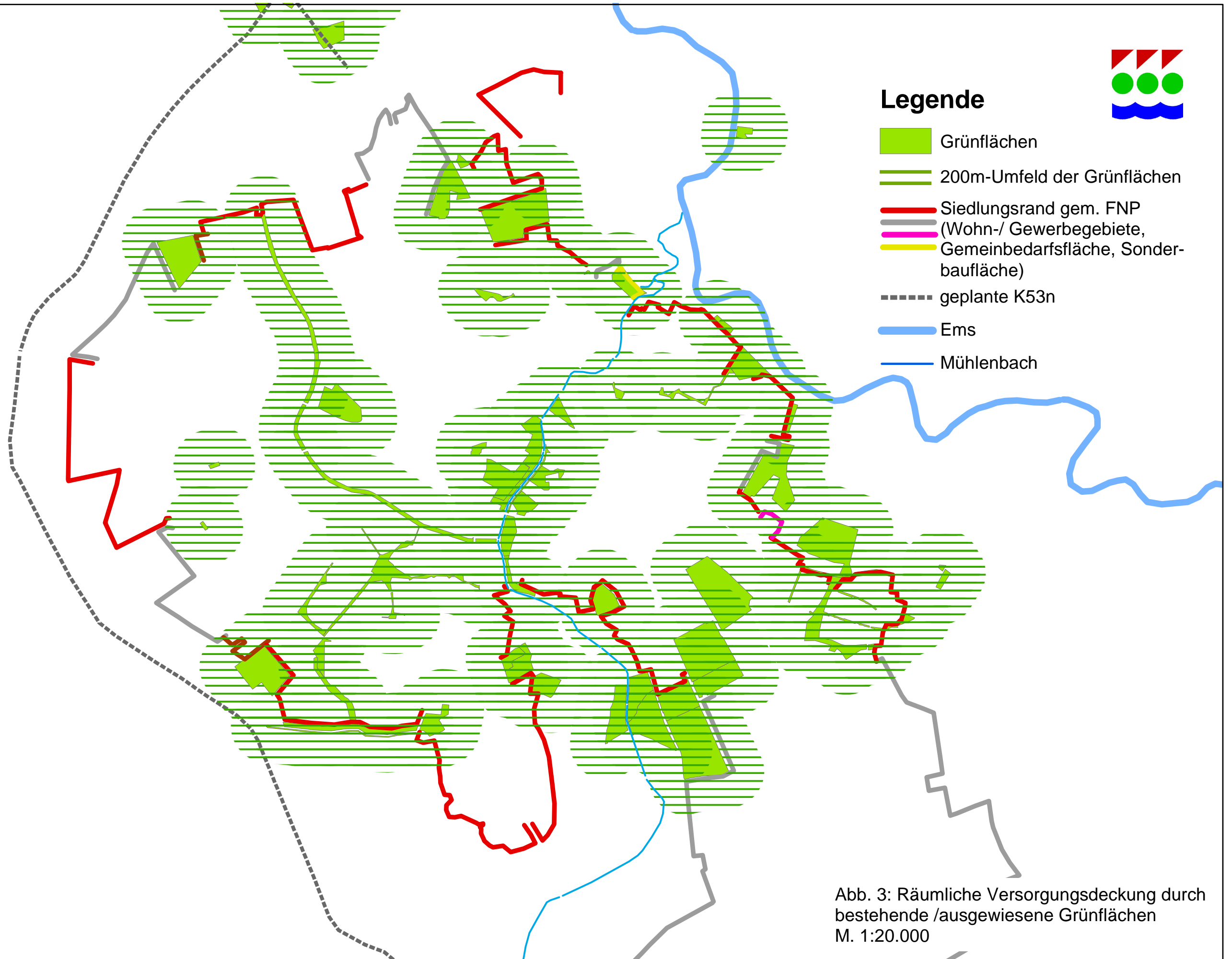



Abb. 3: Räumliche Versorgungsdeckung durch bestehende /ausgewiesene Grünflächen  
M. 1:20.000



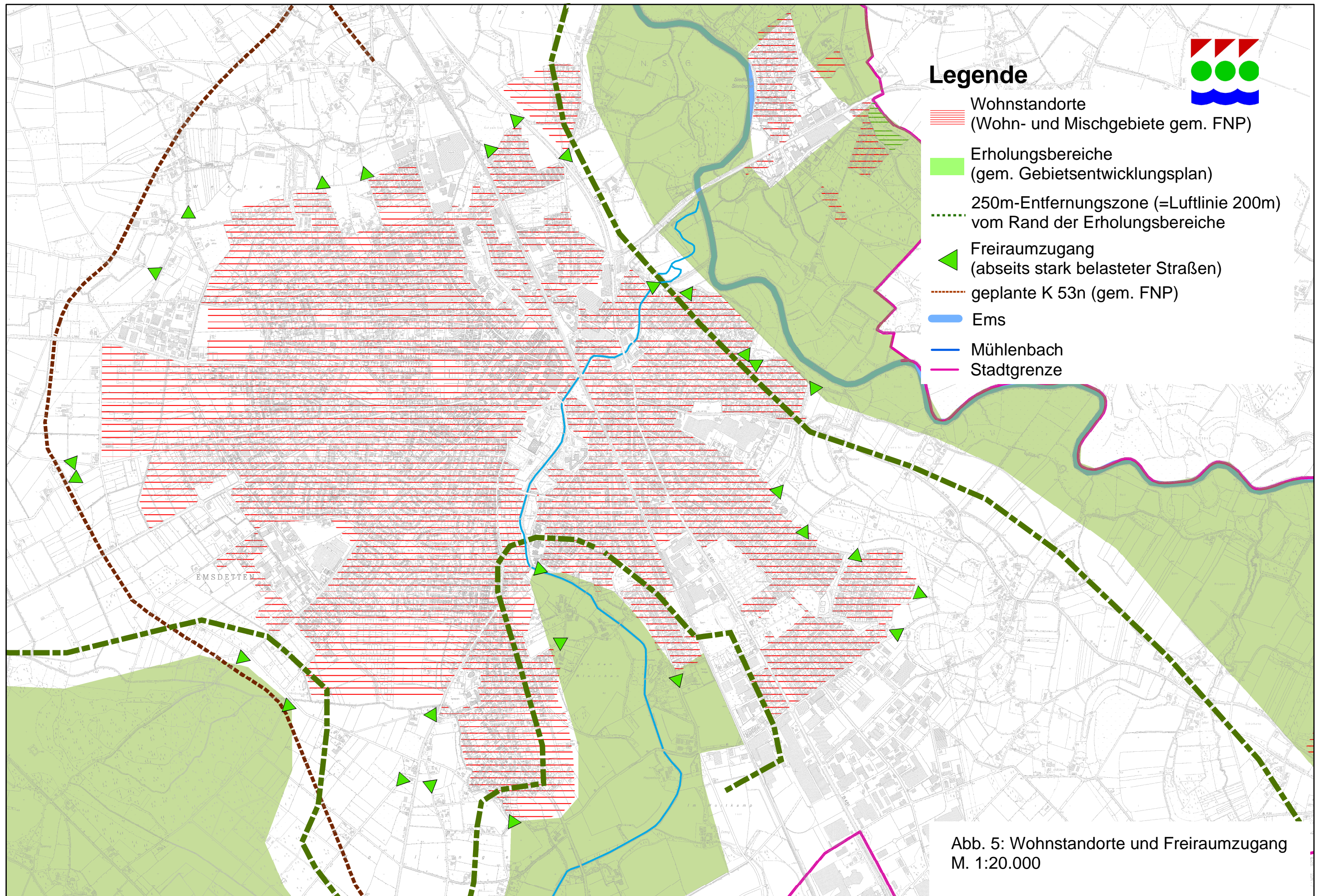


### Legende

- Grünflächen
- 200m-Umfeld der Grünflächen
- Gemeinbedarfsfläche
- 200m-Umfeld der Gemeinbedarfsflächen
- Siedlungsrand gem. FNP
- (Wohn-/ Gewerbegebiete,
- Gemeinbedarfsfläche, Sonderbaufäche)
- geplante K53n
- Ems
- Mühlenbach

Abb. 4: Räumliche Versorgungsdeckung durch Grünflächen und Gemeinbedarfsflächen  
M. 1:20.000







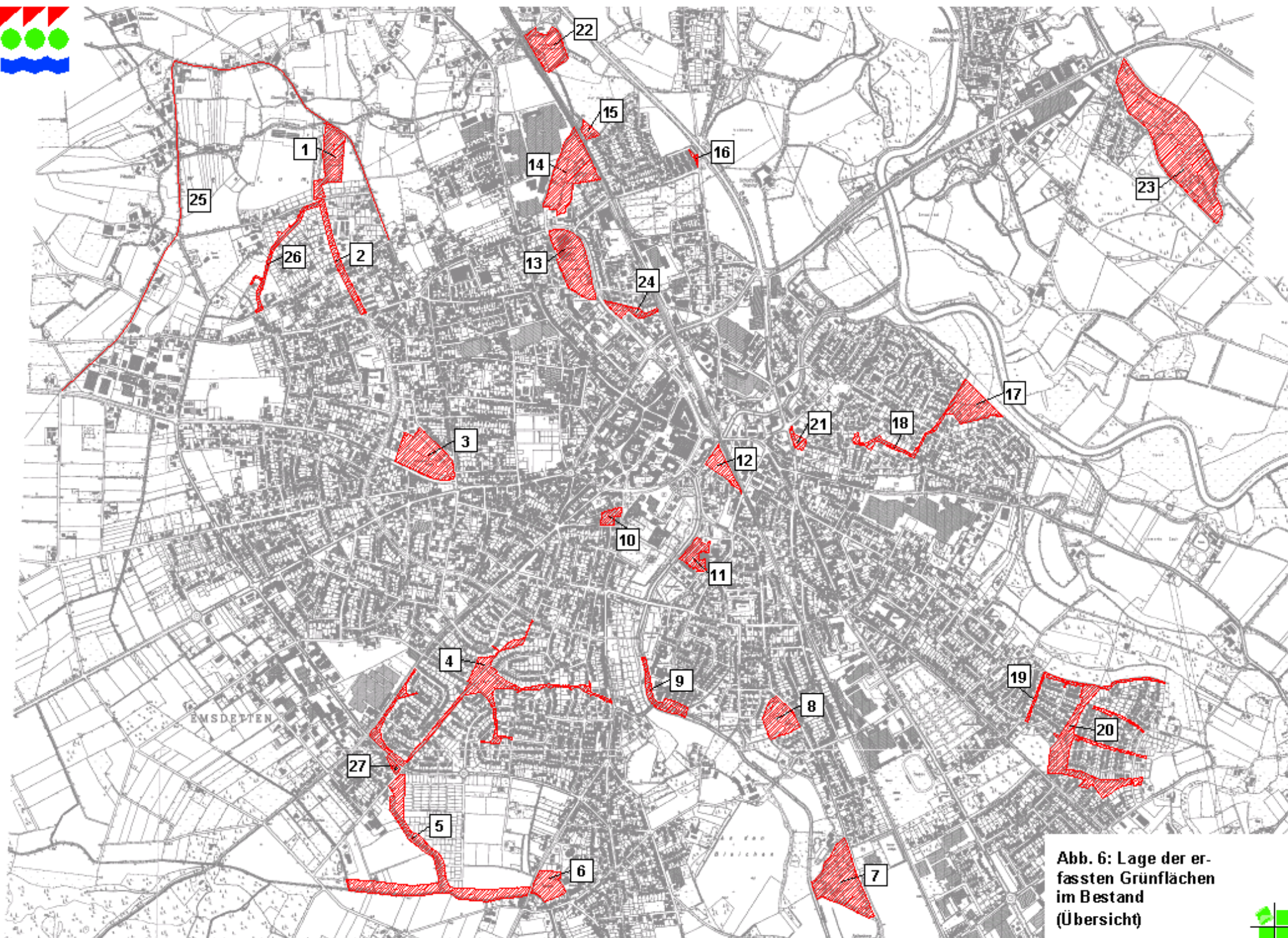
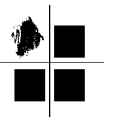


Abb. 6: Lage der erfassten Grünflächen im Bestand (Übersicht)

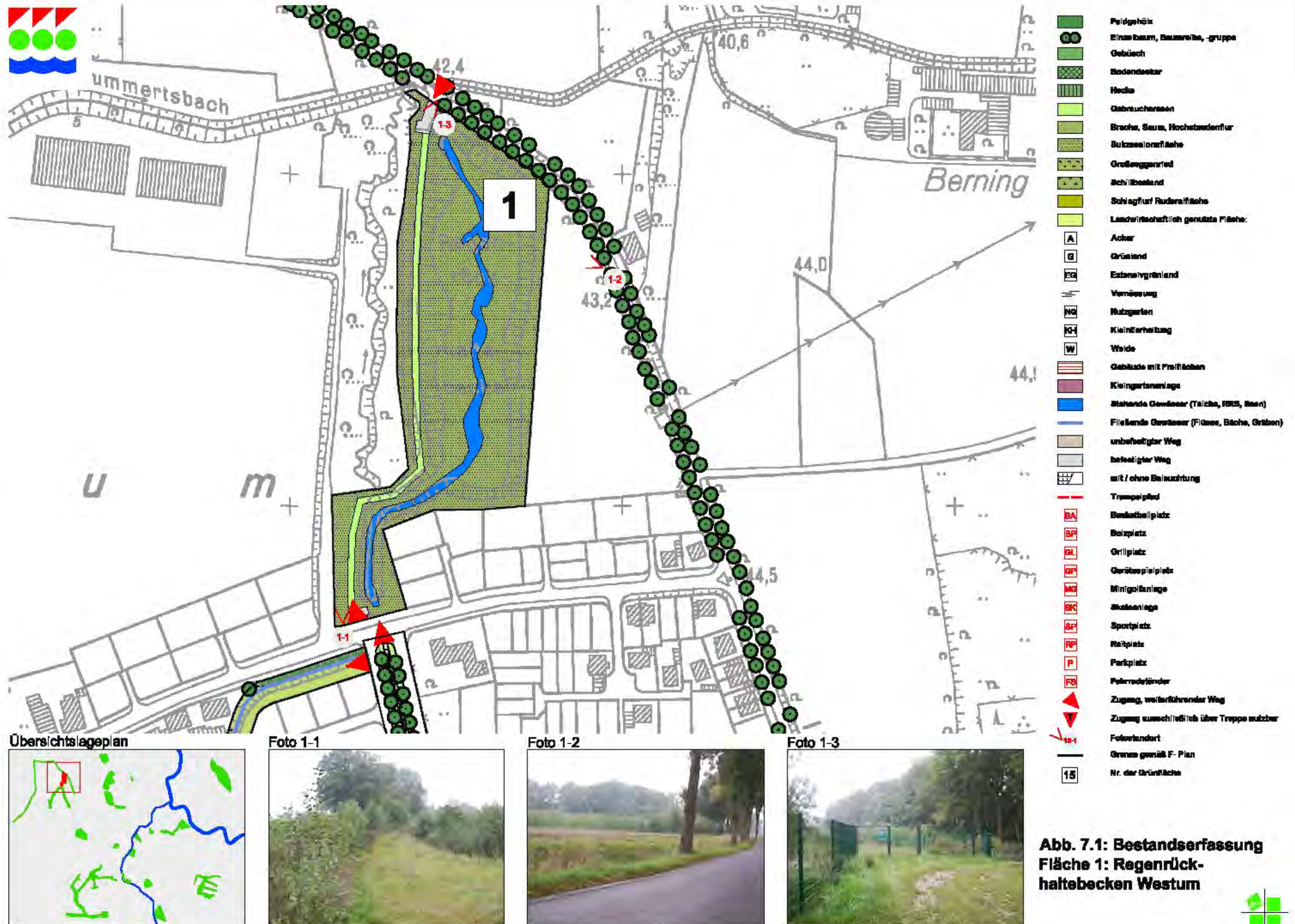


Fläche Nr.	Bezeichnung
1	Regenrückhaltebecken Westum
2	Grünring zwischen Hollhorst und Vennweg
3	Kleingartenanlage "Am Telgengrund"
4	Grünanlage Schillerstraße
5	Grünanlage Baugebiet Lerchenfeld
6	Abenteuerspielplatz Schule Hollingen
7	Stadtpark
8	Abenteuerspielplatz Blumenstraße
9	Grünfläche im Bereich der Annette-von-Droste-Hülshoff Schule
10	Grünanlage Heidberge Ehrenmal
11	Parkanlage Krankenhaus
12	"TraM" - Treffen am Mühlenbach
13	Freifläche am Hallenbad
14	Kleingartenanlage "Bockweide"
15	Bolzplatz Breslauer Straße
16	Grün-/ Spielfläche Diekstraße/ Lindenstraße
17	Abenteuerspielplatz Baugebiet Ost
18	Grünzug Baugebiet Ost
19	Grüngürtel zw. Bestandsgebiet u. Baugebiet Hörstingsheide - 1.BA
20	Grünanlage Hörstingsheide
21	Spielplatz Erich-Ollenhauerstr.
22	Diekgraben - RRB
23	Sinninger Venn
24	Spielplatz Beckstraße
25	Allee Westumer Landstraße
26	Graben/ Westum
27	Kapelle

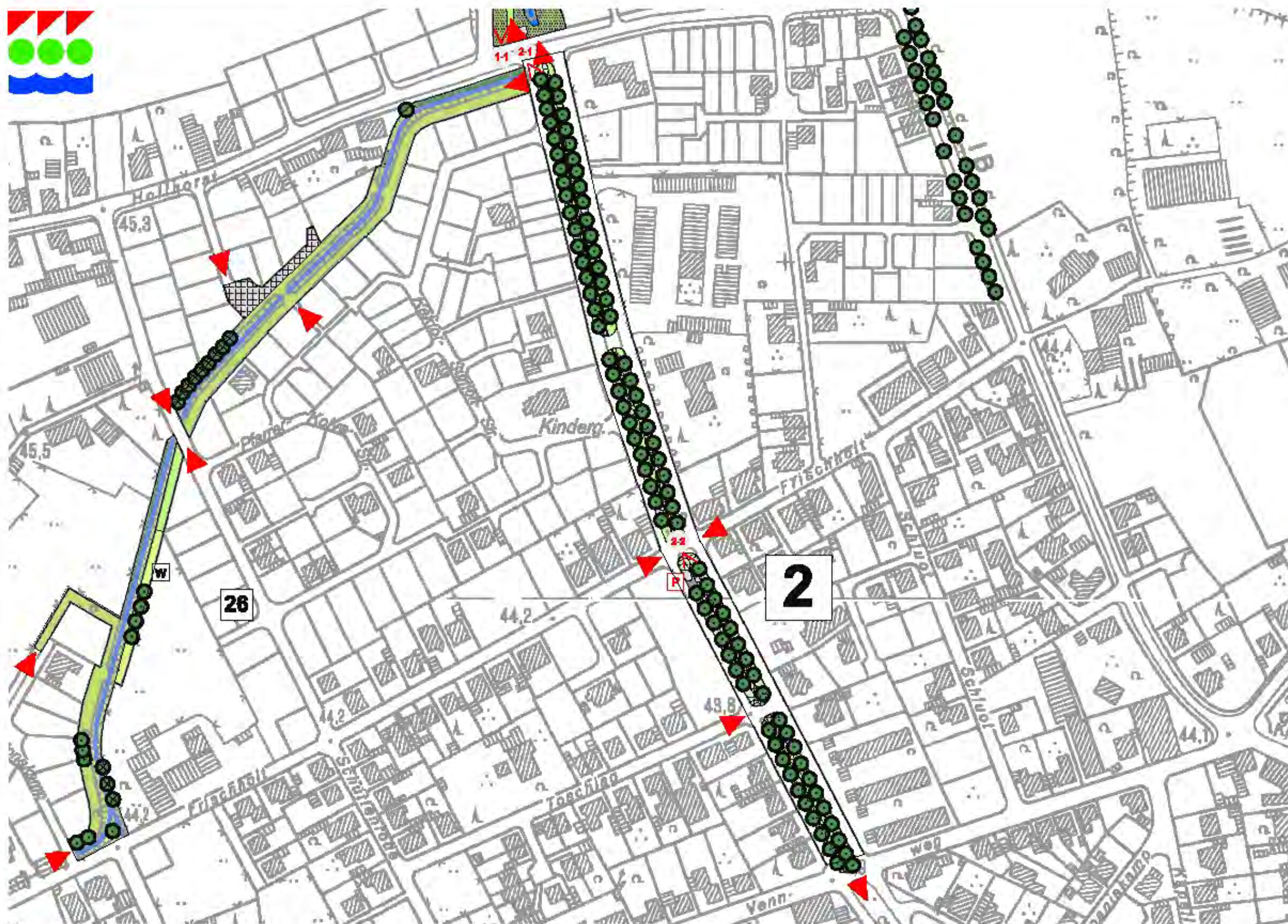
Abb.6a: Auflistung der Grünflächen











- Feldgehölz
- Einzelbaum, Baumreihe, -gruppe
- Gehölz
- Bodendecker
- Hecke
- Gebüschhecken
- Brache, Wiese, Hochstaudenflur
- Sukzessionsfläche
- Großseggenried
- Schilfbestand
- Schlingflur Ruderalfläche
- Landwirtschaftlich genutzte Fläche:
- Acker
- Grünland
- Extensivgrünland
- Verlässung
- Nutzgarten
- Kleintierhaltung
- Weide
- Gebäude mit Freiflächen
- Kleingartenanlage
- Stehende Gewässer (Teiche, RRB, Seen)
- Fließende Gewässer (Flüsse, Bäche, Gräben)
- unbefestigter Weg
- befestigter Weg
- mit / ohne Belichtung
- Treppenschild
- BA
- BP
- GL
- GP
- MG
- BK
- SP
- RP
- P
- FS
- Zugang, weiterführender Weg
- Zugang ausschließlich über Treppe nutzbar
- Fotoaufnahmestandort
- Grenze gemäß F-Plan
- Nr. der Grünfläche

Übersichtslageplan

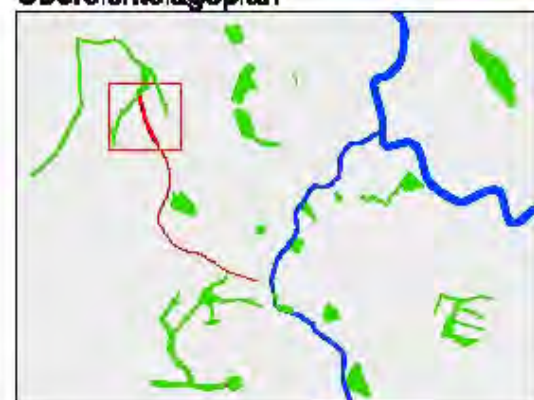


Foto 2-1



Foto 2-2



Abb. 7.2: Bestandserfassung Fläche 2: Grüning







**Abb. 7.3: Bestandserfassung Fläche 3: Kleingartenanlage "Am Telgengrund"**





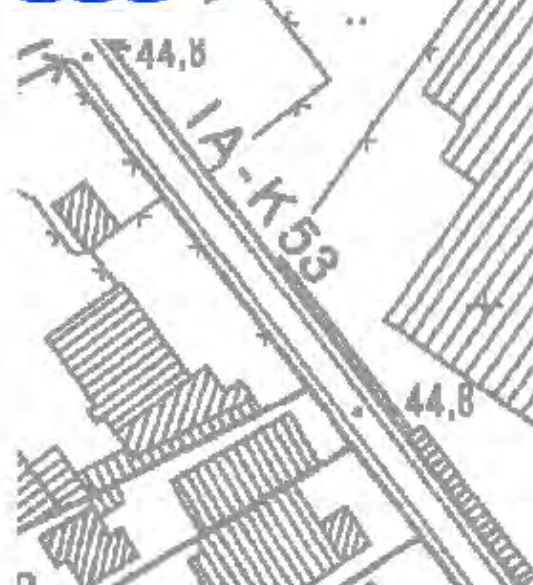


Foto 4-1



Foto 4-2



Übersichtslageplan

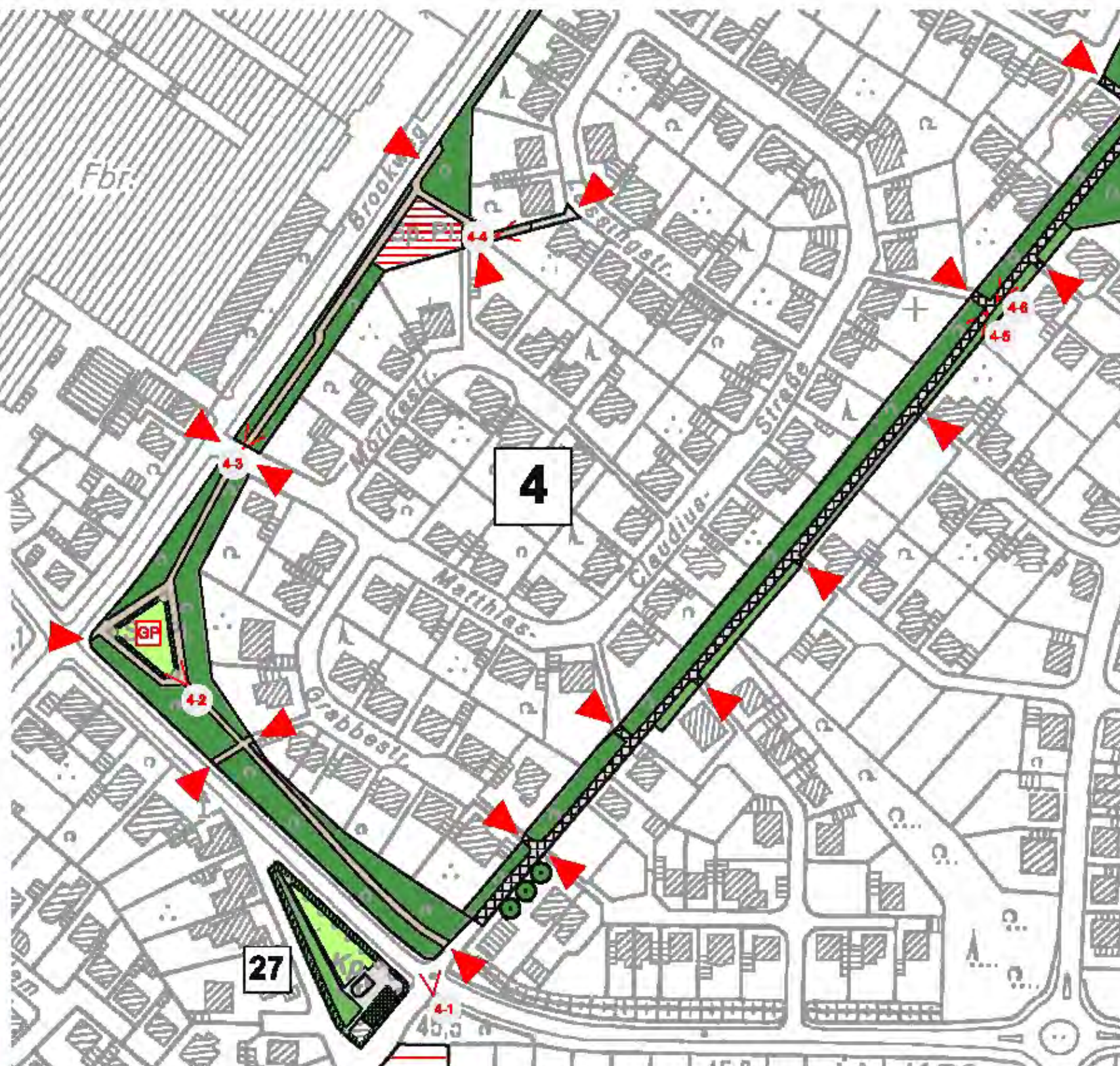


Foto 4-3



Foto 4-4



Foto 4-5



- Feigeholz
- Einzelbaum, Baumreihe, -gruppe
- Gebüsch
- Bodenbedeckung
- Hecke
- Gehwegrand
- Brache, Baum, Hochstaudenflur
- Sukzessionsfläche
- Großseggenried
- Schilfbestand
- Schilfbestand
- Schilfbestand
- Landwirtschaftlich genutzte Fläche
- Acker
- Grünland
- Biotopgrünland
- Vermauerung
- Nutzgarten
- Kleingarten
- Weide
- Gebäude mit Freiflächen
- Kleingartenanlage
- Ständige Gewässer (Teiche, RRB, Seen)
- Fließende Gewässer (Flüsse, Bäche, Gräben)
- unbelasteter Weg
- befestigter Weg
- mit / ohne Beleuchtung
- Treppelpfad
- Basketballplatz
- Bolzplatz
- Grillplatz
- Grillplatz
- Grillplatz
- Mischgrünanlage
- Sitzanlage
- Sportplatz
- Reitplatz
- Parkplatz
- Fahrradabstellplatz
- Zugang, weiterführender Weg
- Zugang ausschließlich über Treppe nutzbar
- Fotoabstand
- Grenze gemäß F-Plan
- Nr. der Grünfläche

**Abb. 7.4-1: Bestandserfassung Fläche 4-1: Grünanlage Schillerstraße - südwestl. Teilbereich**








Foto 4-6



Foto 4-7



Foto 4-8



Übersichtslageplan

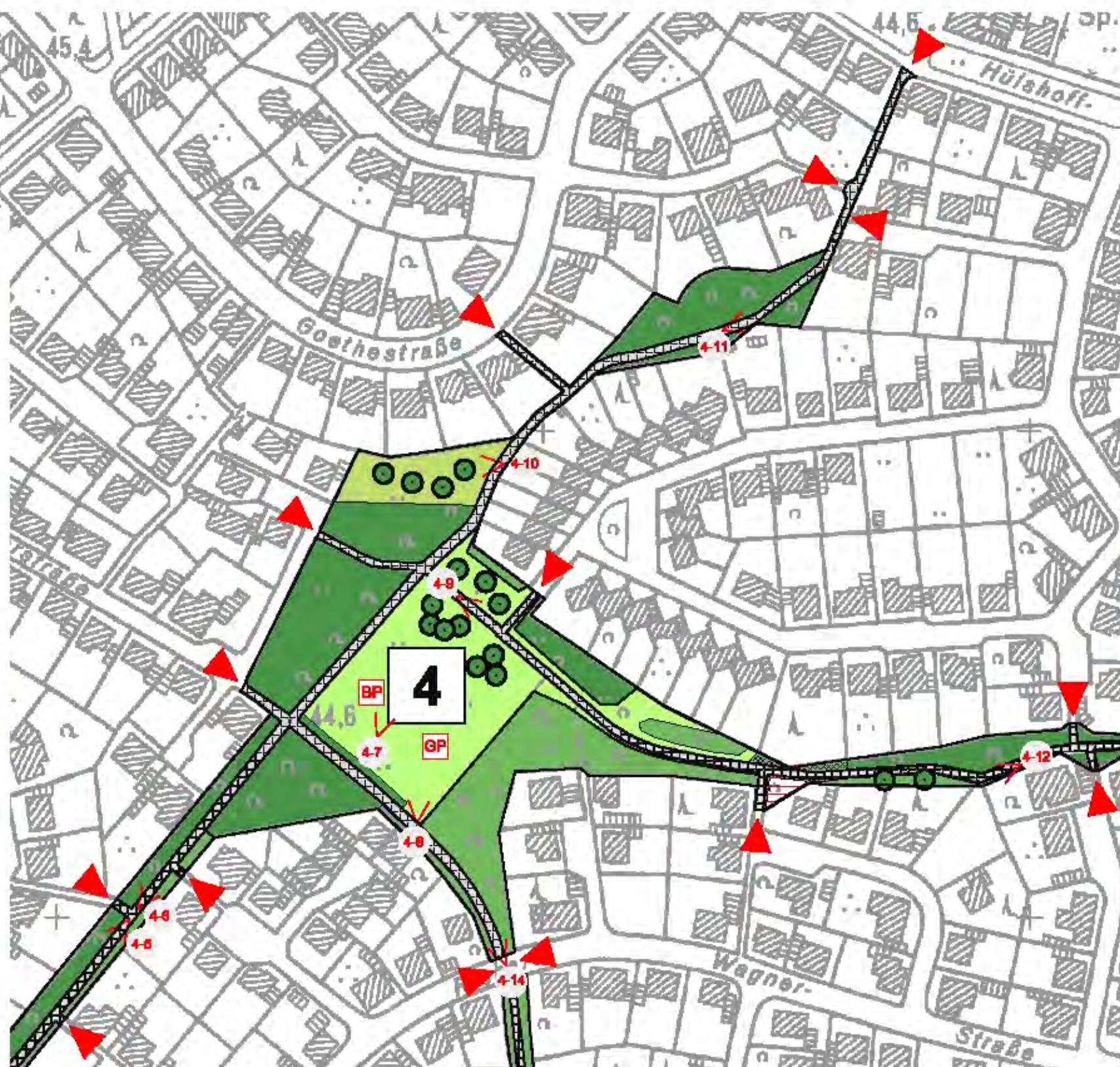
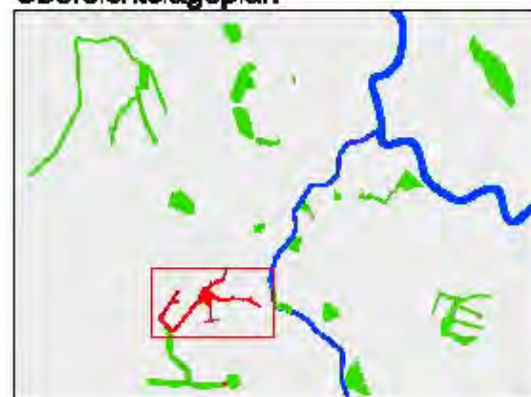


Foto 4-9



Foto 4-10



Foto 4-11



- Feldgehölz
- Einzelbaum, Baumreihe, -gruppe
- Gehölz
- Bodendecker
- Hecke
- Gebüsch
- Brache, Baum, Hochstaudenflur
- Sukzessionsfläche
- Großseggenried
- Schilfbestand
- Schilffur Ruderalfläche
- Landwirtschaftlich genutzte Fläche:
- Acker
- Grünland
- Extensivgrünland
- Vornutzung
- Nutzgarten
- Kleingartenanlage
- Weide
- Gebäude mit Freiflächen
- Kleingartenanlage
- Ständige Gewässer (Teiche, RRB, Baeu)
- Fließende Gewässer (Flüsse, Bäche, Gräben)
- unbefestigter Weg
- befestigter Weg
- mit / ohne Beleuchtung
- Trampelpfad
- Basketballplatz
- Bolzplatz
- Grillplatz
- Gartenspielplatz
- Minigolfanlage
- Skisportanlage
- Sportplatz
- Reitplatz
- Parkplatz
- Fahrradständer
- Zugang, weiterführender Weg
- Zugang ausschließlich über Treppe nutzbar
- Fotoabstand
- Grenze gemäß F-P-Plan
- Nr. der Grünfläche

**Abb. 7.4-2: Bestandserfassung Fläche 4-2: Grünanlage Schillerstraße - Zentrum u. nördl. Teilbereich**







- Feldgehölz
- Binspflanz, Baumreihe, -gruppe
- Gehölz
- Bepflanzung
- Hecke
- Gebrauchsraum
- Brache, Saum, Hochstaudenflur
- Sukzessionsfläche
- Großseggenried
- Schilfbestand
- Schilfbestand Ruderalflora
- Landwirtschaftlich genutzte Fläche:
- Acker
- Grünland
- Extensivgrünland
- Vermauerung
- Nutzgarten
- Kleinfriedhof
- Weide
- Gebäude mit Freiflächen
- Kleingartenanlage
- Ständige Gewässer (Teiche, RRD, Seen)
- Fließende Gewässer (Flüsse, Bäche, Gräben)
- unbefestigter Weg
- befestigter Weg
- mit / ohne Belichtung
- Trennprofil
- Basketballplatz
- Bolzplatz
- Grillplatz
- Gerümpelplatz
- Minigolfanlage
- Skateanlage
- Sportplatz
- Reitplatz
- Parkplatz
- Fahrradständer
- Zugang, weiterführender Weg
- Zugang ausschließlich über Treppe aus/zu
- Fotoort
- Grenze gemäß F-Plan
- Nr. der Grünfläche

Foto 4-12



Foto 4-13



Übersichtslageplan

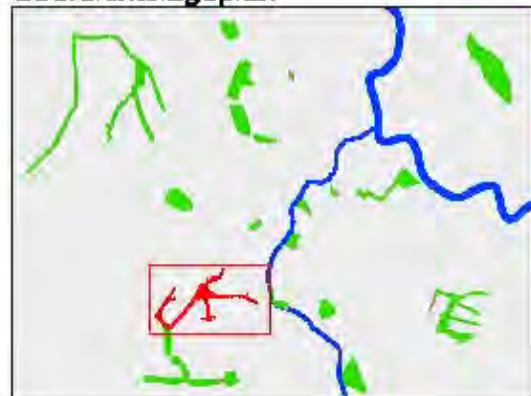


Foto 4-14



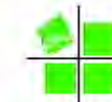
Foto 4-15



Foto 4-16



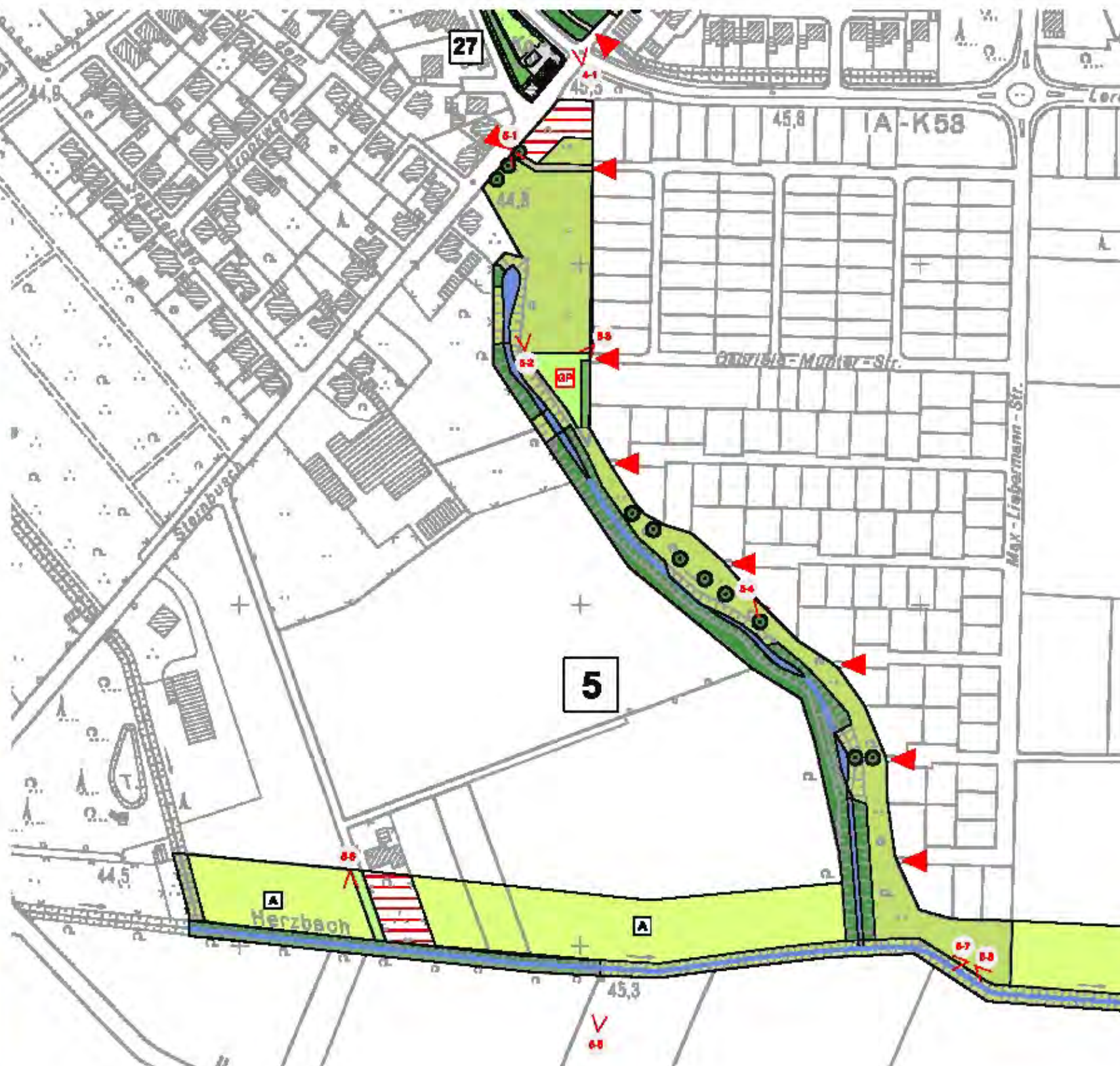
**Abb. 7.4-3: Bestandserfassung  
Fläche 4-3: Grünanlage  
Schillerstraße - östl. und  
südl. Teilbereich**





**Foto 5-2****Foto 5-3**

## Übersichtslageplan



**Foto 5-5**




**Foto 5-6**

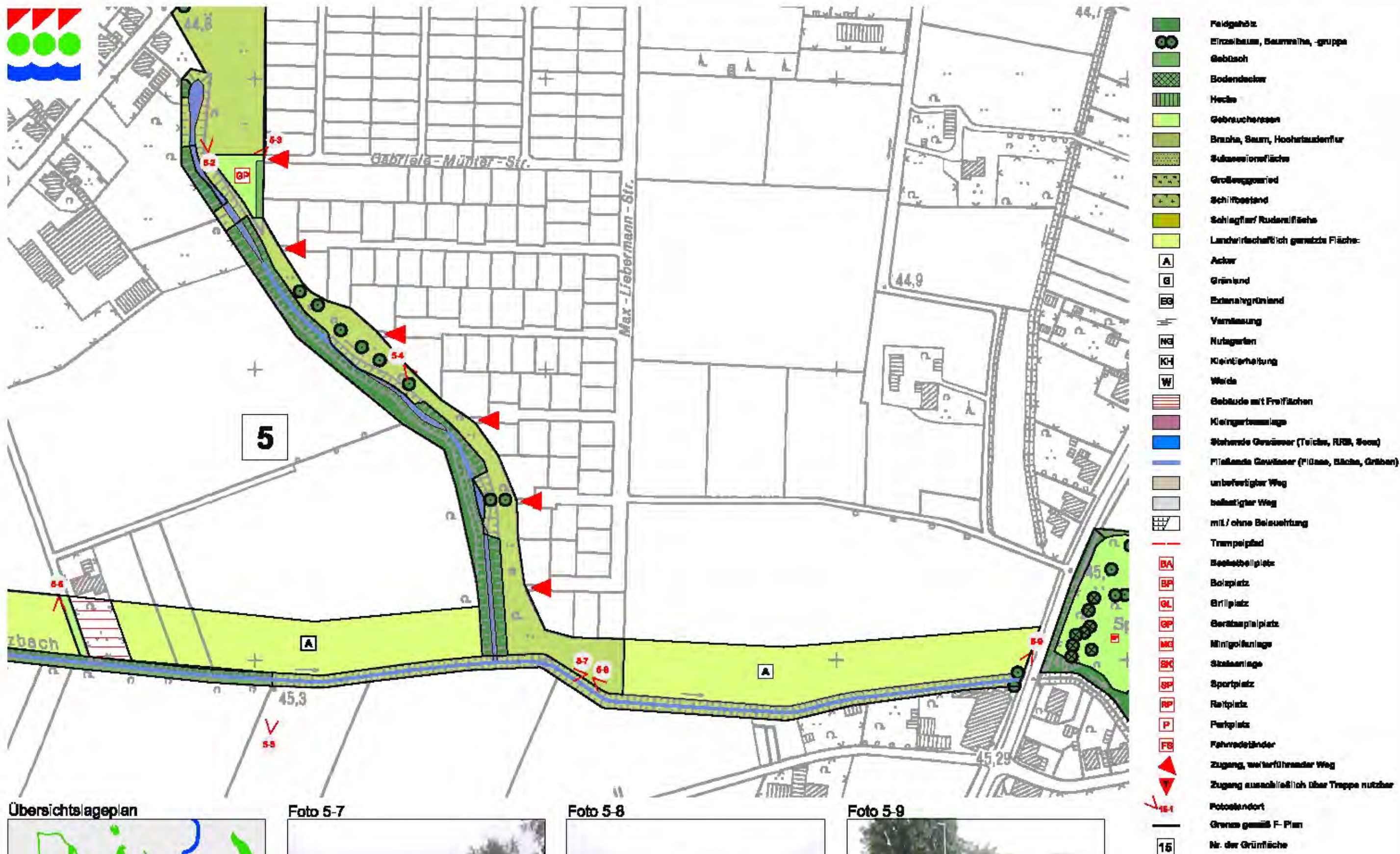


- |  |  |
|--|--|
|  | Feldgehölz                                 |
|  | Einzelbaum, Baumreihe, -gruppe             |
|  | Gebüsch                                    |
|  | Bodenbedeckung                             |
|  | Hecke                                      |
|  | Gebrauchsrasen                             |
|  | Brache, Saum, Hochstaudenflur              |
|  | Rekulturationsfläche                       |
|  | Großseggenried                             |
|  | Schilfbestand                              |
|  | Schlagflur Ruderalfläche                   |
|  | Landwirtschaftlich genutzte Fläche:        |
|  | Acker                                      |
|  | Grünland                                   |
|  | Erdeneu Grünland                           |
|  | Vernässung                                 |
|  | Nutzgarten                                 |
|  | Kleintierhaltung                           |
|  | Weide                                      |
|  | Gebäude mit Freiflächen                    |
|  | Kleingartenanlage                          |
|  | Stehende Gewässer (Teiche, RRB, Seen)      |
|  | Fließende Gewässer (Flüsse, Bäche, Gräben) |
|  | unbefestigter Weg                          |
|  | befestigter Weg                            |
|  | mit / ohne Beleuchtung                     |
|  | Beachballplatz                             |
|  | Boisplatz                                  |
|  | Grillplatz                                 |
|  | Gartenspielplatz                           |
|  | Minigolfanlage                             |
|  | Schießanlage                               |
|  | Sportplatz                                 |
|  | Reitplatz                                  |
|  | Parkplatz                                  |
|  | Fahrradständer                             |
|  | Zugang, weiterführender Weg                |
|  | Zugang ausschließlich über Treppe nutzbar  |
|  | Fotostandort                               |
|  | Grenze gemäß F-Plan                        |
|  | Nr. der Grünfläche                         |

**Abb. 7.5-1: Bestandserfassung  
Fläche 5-1: Grünanlage  
Baugebiet Lorchendorf -  
nörd. u. westl. Teilbereich**







Übersichtslageplan



Foto 5-7



Foto 5-8



Foto 5-9



**Abb. 7.5-2: Bestandserfassung Fläche 5-2: Grünanlage Baugelb Lärchenfeld - östlicher Teilbereich**







Foto 6-1



Übersichtslageplan



Foto 6-2



Foto 6-3



Foto 6-4



- Feldgehölz
- Einzelbaum, Baumreihe, -gruppe
- Gehölz
- Bodendeck
- Hecke
- Gebrauchsrasen
- Brache, Saum, Hochstaudenflur
- Sukzessionsfläche
- Großesgemiet
- Schilfbestand
- Schilffur/Rudersfläche
- Landwirtschaftlich genutzte Fläche:
- Acker
- Grünland
- Extensivgrünland
- Vermischung
- Nutzgarten
- Kleintierhaltung
- Weide
- Gebäude mit Freiflächen
- Kleingartenanlage
- Stehende Gewässer (Teiche, RRS, Seen)
- Fließende Gewässer (Flüsse, Bäche, Gräben)
- unbelegter Weg
- belegter Weg
- mit / ohne Beleuchtung
- Trumpelpfad
- Basketballplatz
- Bolzplatz
- Grillplatz
- Gartenspielplatz
- Minigolfanlage
- Skatanlage
- Sportplatz
- Reitplatz
- Parkplatz
- Fahrradständer
- Zugang, weiterführender Weg
- Zugang ausschließlich über Treppe nutzbar
- Fotostandort
- Grenze gemäß F-Plan
- Nr. der Grünfläche

Abb. 7.6: Bestandserfassung  
Fläche 6: Abenteuer-  
spielplatz Schule Hollingen








Foto 7-1



Foto 7-2



Foto 7-3



Übersichtslageplan



Foto 7-4



Foto 7-5



Foto 7-6



Foto 7-7



- Feldgehölz
- Einzelbaum, Baumreihe, -gruppe
- Gehölz
- Bodenbedeckung
- Hecke
- Gehäuscharakter
- Brache, Baum, Hochstaudenflur
- Sukzessionsfläche
- Großseggenried
- Schilfbestand
- Schilfbestand / Ruderalfläche
- Landwirtschaftlich genutzte Fläche
- Acker
- Grünland
- Bodeneingrünung
- Vermauerung
- Nutzgarten
- Kleintierhaltung
- Weide
- Gebäude mit Freiflächen
- Kleingartenanlage
- Ständige Gewässer (Teiche, RRB, Seen)
- Fließende Gewässer (Flüsse, Bäche, Gräben)
- unbelasteter Weg
- befestigter Weg
- mit / ohne Beleuchtung
- Trampelpfad
- Basketballplatz
- Bolzplatz
- Grillplatz
- Grillplatz
- Minigolfanlage
- Skischanze
- Sportplatz
- Reitplatz
- Parkplatz
- Fahrradabstellplatz
- Zugang, weiterführender Weg
- Zugang ausschließlich über Treppe nutzbar
- Fotoabstellplatz
- Grenze gemäß F-Plan
- Nr. der Grünfläche

Abb. 7.7: Bestandserfassung Fläche 7: Stadtpark







Foto 8-1



Foto 8-2



Foto 8-3



Übersichtslageplan

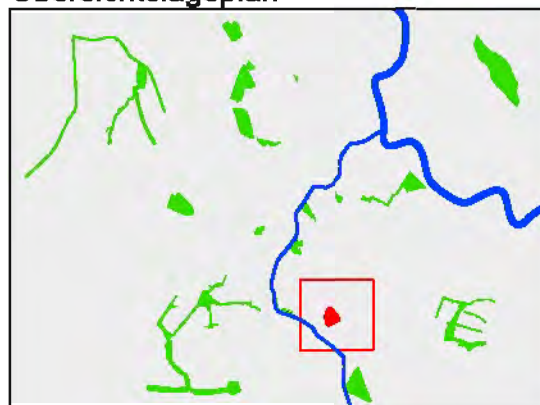



Foto 8-4



Foto 8-5



Foto 8-6

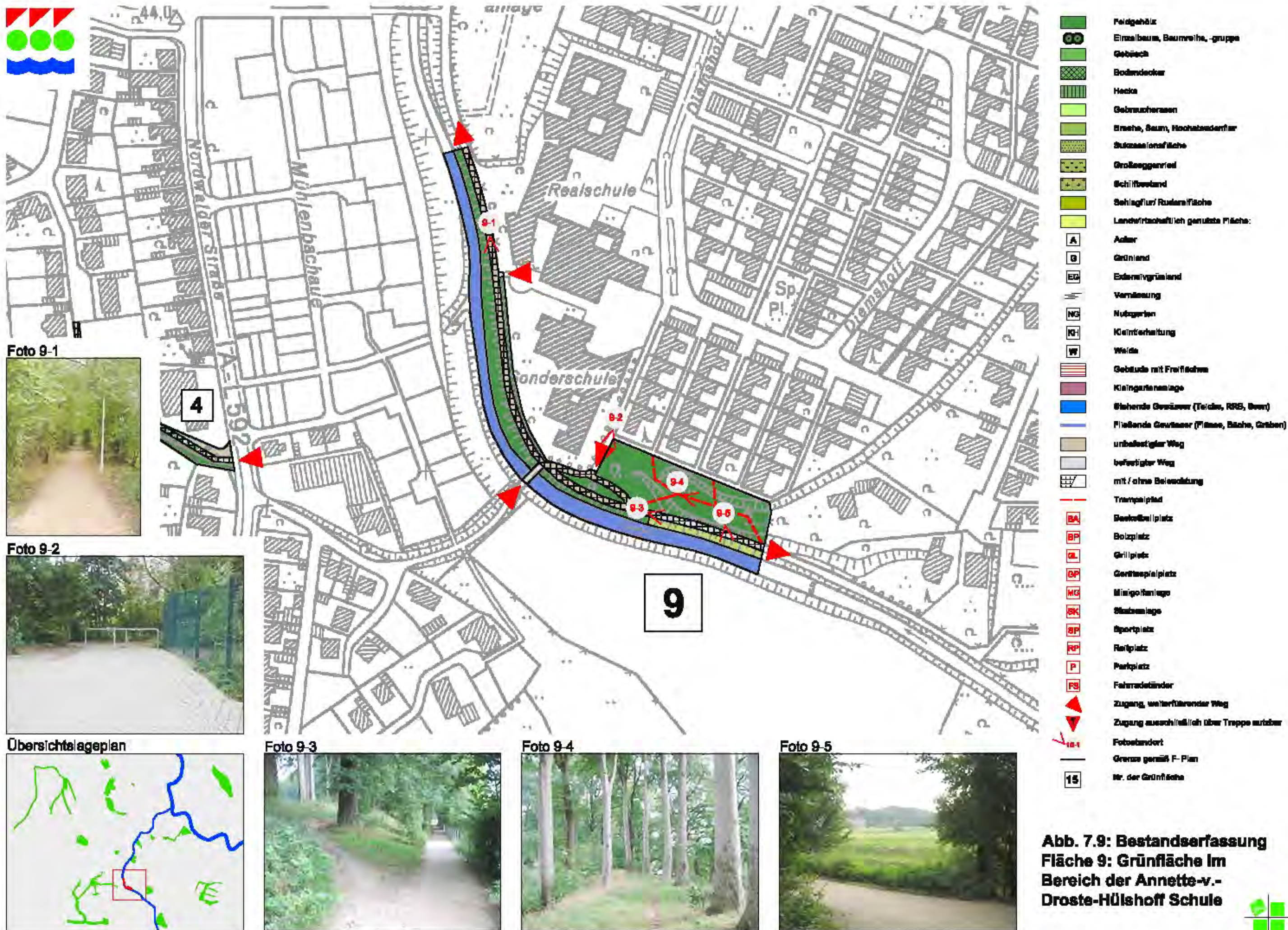


- Feldgehölz
- Einzelbaum, Baumreihe, -gruppe
- Gebüsch
- Bodendecker
- Hecke
- Gebrauchsrasen
- Brache, Saum, Hochstaudenflur
- Sukzessionsfläche
- Großseggenried
- Schilfbestand
- Schlegelfur/ Ruderalfläche
- Landwirtschaftlich genutzte Fläche:
- Acker
- Grünland
- Extensivgrünland
- Vernässung
- Nutzgarten
- Kleintierhaltung
- Weide
- Gebäude mit Freiflächen
- Kleingartenanlage
- Stehende Gewässer (Teiche, RRB, Seen)
- Fließende Gewässer (Flüsse, Bäche, Gräben)
- unbefestigter Weg
- befestigter Weg
- mit / ohne Beleuchtung
- Trampelpfad
- Basketballplatz
- Bolzplatz
- Grillplatz
- Geräteplatz
- Minigolfanlage
- Skatanlage
- Sportplatz
- Reitplatz
- Parkplatz
- Fahrradständer
- Zugang, weiterführender Weg
- Zugang ausschließlich über Treppe nutzbar
- Fotostandort
- Grenze gemäß F-Plan
- Nr. der Grünfläche

Abb. 7.8: Bestandserfassung Fläche 8: Abenteuer-spielplatz Blumenstraße







**Abb. 7.9: Bestandserfassung  
Fläche 9: Grünfläche im  
Bereich der Annette-v.-  
Droste-Hülshoff Schule**







Foto 10-1



Übersichtslageplan

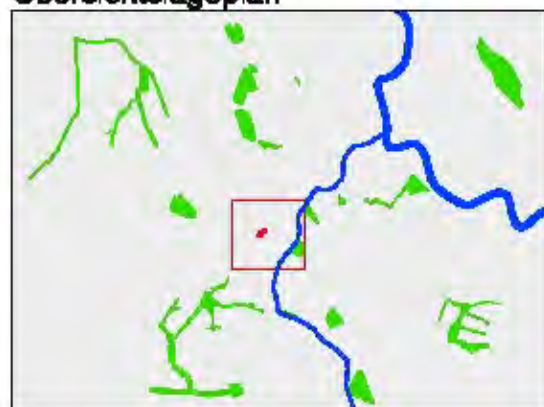


Foto 10-2



Foto 10-3



Foto 10-4



- Feilgehölz
- Einzelbaum, Baumreihe, -gruppe
- Gebüsch
- Bodendeck
- Hecke
- Gebrauchsraus
- Breche, Baum, Hochstaudenflur
- Sukzessionsfläche
- Großeseggenried
- Weideland
- Schlingflur Ruderalfläche
- Landwirtschaftlich genutzte Fläche:
- Acker
- Grünland
- Extensivgrünland
- Vermauerung
- Nutzgarten
- Kleintierhaltung
- Weide
- Gebäude mit Freiflächen
- Kleingartenanlage
- Stehende Gewässer (Teiche, WPT, Seen)
- Fließende Gewässer (Flüsse, Bäche, Gräben)
- unbefestigter Weg
- befestigter Weg
- mit / ohne Beleuchtung
- Trennspiegel
- Basketballplatz
- Bolzplatz
- Grillplatz
- Grillplatz
- Minigolfanlage
- Skischanze
- Sportplatz
- Reitplatz
- Parkplatz
- Fahrradständer
- Denkmal
- Zugang, weicherführender Weg
- Zugang ausschließlich über Treppe nutzbar
- Fotoort
- Grenze gemäß F-Plan
- Nr. der Grünfläche

Abb. 7.10: Bestandserfassung  
Fläche 10: Grünanlage  
Heidberge Ehrenmal












Foto 12-1



Foto 12-2



Übersichtslageplan

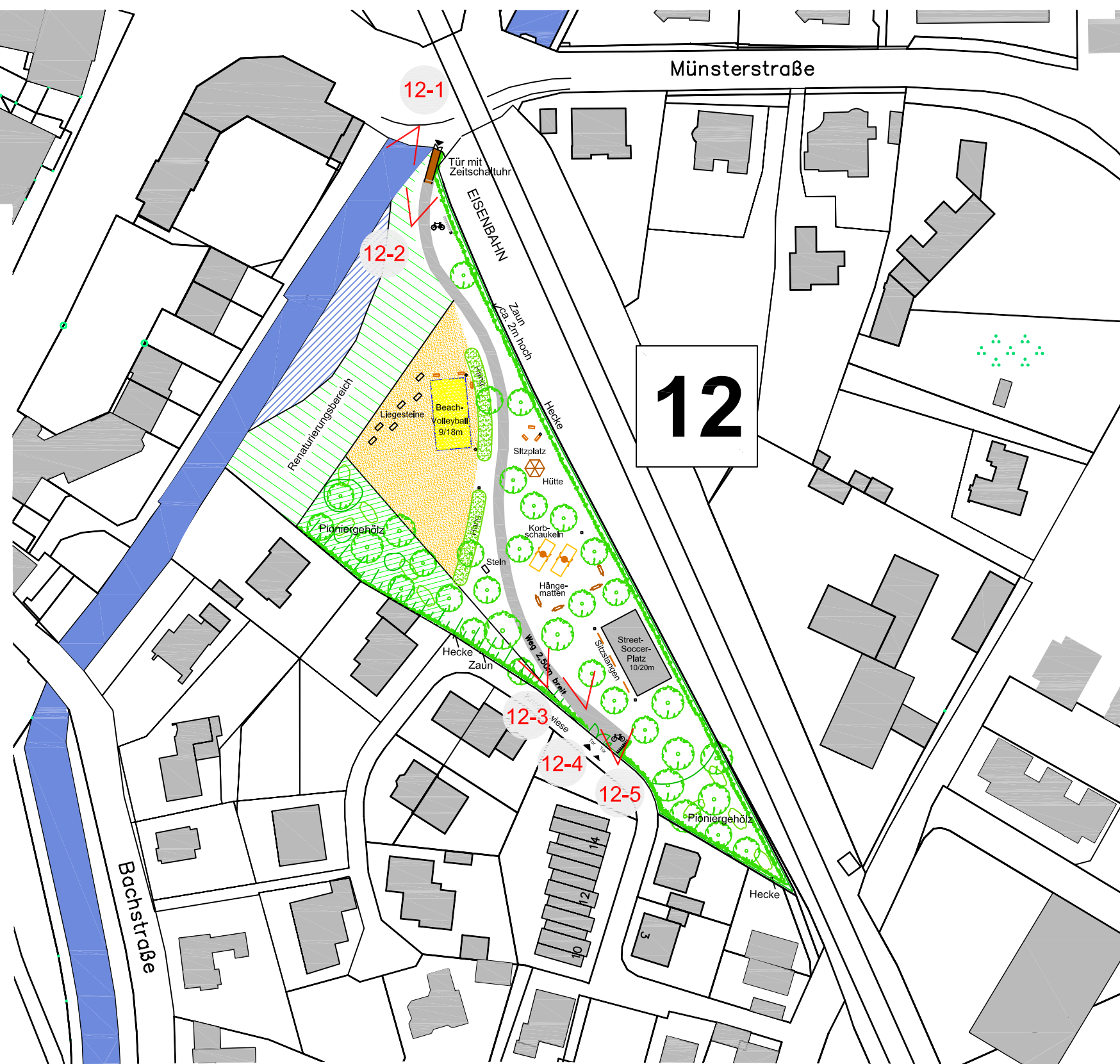
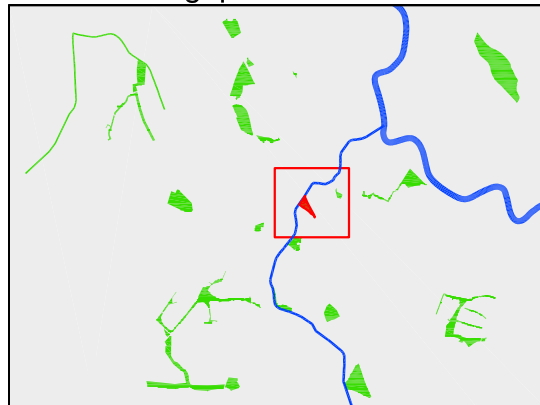


Foto 12-3



Foto 12-4



Foto 12-5



- Feldgehölz
- Einzelbaum, Baumreihe, -gruppe
- Gebüsch
- Bodendecker
- Hecke
- Gebrauchsrasen
- Brache, Saum, Hochstaudenflur
- Sukzessionsfläche
- Großseggenried
- Schilfbestand
- Schlagflur/ Ruderalfläche
- Landwirtschaftlich genutzte Fläche:
- Acker
- Grünland
- Extensivgrünland
- Vernässung
- Nutzgarten
- Kleintierhaltung
- Weide
- Gebäude mit Freiflächen
- Kleingartenanlage
- Stehende Gewässer (Teiche, RRB, Seen)
- Fließende Gewässer (Flüsse, Bäche, Gräben)
- unbefestigter Weg
- befestigter Weg
- mit / ohne Beleuchtung
- Trampelpfad
- BA
- BP
- GL
- GP
- MG
- SK
- SP
- RP
- P
- FS
- Zugang, weiterführender Weg
- Zugang ausschließlich über Treppe nutzbar
- Fotostandort
- Grenze gemäß F-Plan
- 15
- Nr. der Grünfläche

Abb. 7.12:  
Fläche 12: "TraM"-  
Treffen am Mühlenbach

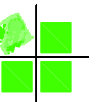






Foto 13-1



Foto 13-2



Foto 13-3



Übersichtslageplan

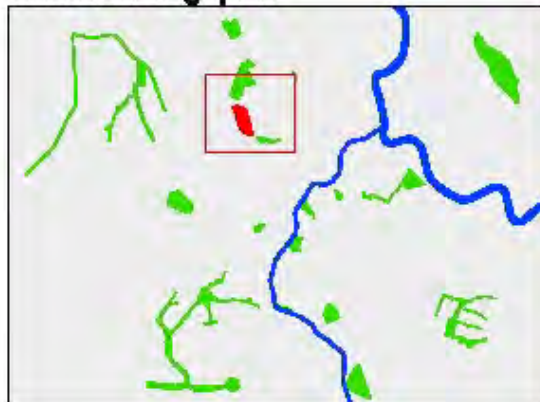


Foto 13-4



Foto 13-5



Foto 13-6



Foto 13-7



Foto 13-8



- |  |  |
|--|--|
|  | Feldgehölz                                 |
|  | Einzelbaum, Baumreihe, -gruppe             |
|  | Gehölz                                     |
|  | Bodendeck                                  |
|  | Hecke                                      |
|  | Gebrauchswiese                             |
|  | Brache, Saum, Hochstaudenflur              |
|  | Sukzessionsfläche                          |
|  | Großesgemiet                               |
|  | Schilfbestand                              |
|  | Schilfbestand/Ruderalfläche                |
|  | Landschaftlich genutzte Fläche:            |
|  | Acker                                      |
|  | Grünland                                   |
|  | Extensivgrünland                           |
|  | Vermischung                                |
|  | Nutzgarten                                 |
|  | Kleintierhaltung                           |
|  | Weide                                      |
|  | Gebäude mit Freiflächen                    |
|  | Kleingartenanlage                          |
|  | Stehende Gewässer (Teiche, RRS, Seen)      |
|  | Fließende Gewässer (Flüsse, Bäche, Gräben) |
|  | unbefestigter Weg                          |
|  | befestigter Weg                            |
|  | mit / ohne Beleuchtung                     |
|  | Trumpelpfad                                |
|  | Basketballplatz                            |
|  | Boisplatz                                  |
|  | Grillplatz                                 |
|  | Gartenspielplatz                           |
|  | Minigolfanlage                             |
|  | Skatenanlage                               |
|  | Sportplatz                                 |
|  | Reitplatz                                  |
|  | Parkplatz                                  |
|  | Fahrradständer                             |
|  | Zugang, weiterführender Weg                |
|  | Zugang ausschließlich über Treppe nutzbar  |
|  | Fotostandort                               |
|  | Grenze gemäß F-Plan                        |
|  | Nr. der Grünfläche                         |

Abb. 7.13: Bestandserfassung Fläche 13: Freifläche am Hallenbad











Foto 15-1



Übersichtslageplan



Foto 15-2



Foto 15-3



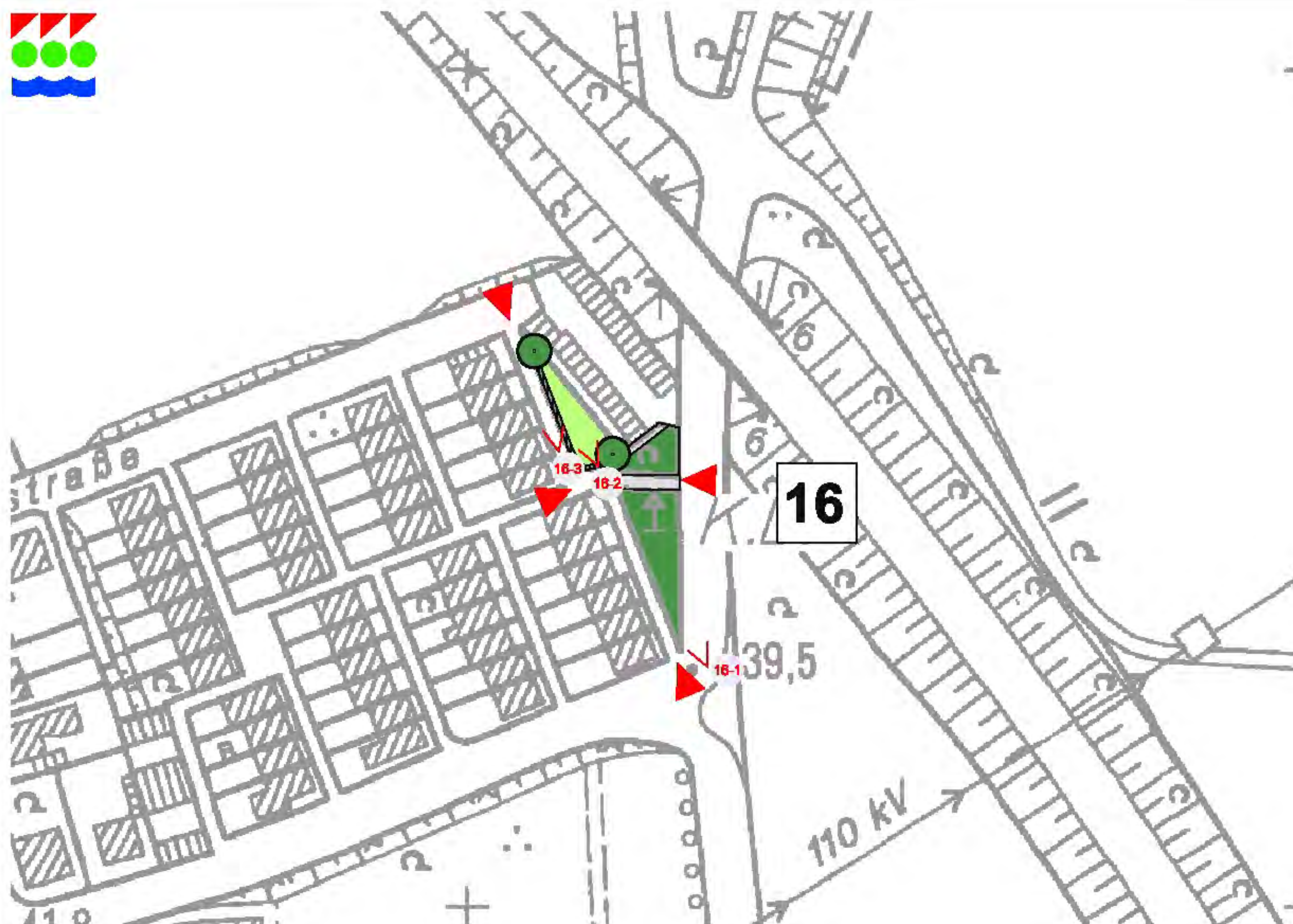
Foto 15-4



**Abb. 7.15: Bestandserfassung  
Fläche 15: Bolzplatz  
Breslauer Straße**

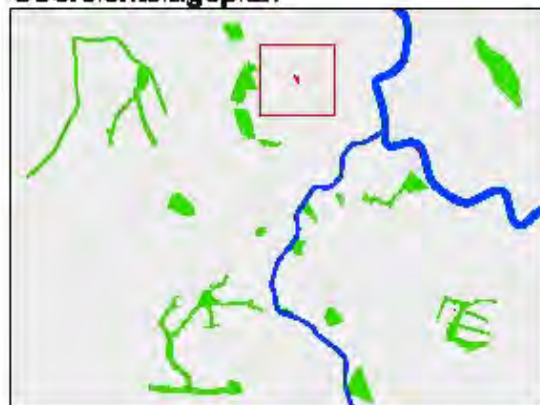






- |  |  |
|--|--|
|  | Feldgehölz                                 |
|  | Baumkronen, Baumreihe, -gruppe             |
|  | Gebüsch                                    |
|  | Bodenbedeckung                             |
|  | Hecke                                      |
|  | Gehäusenwiese                              |
|  | Brache, Baum, Hochstammflur                |
|  | Subsidiarflur                              |
|  | Großeggenried                              |
|  | Schilfbestand                              |
|  | Schlingflur Ruderalfläche                  |
|  | Landschaftlich genutzte Fläche:            |
|  | Acker                                      |
|  | Grünland                                   |
|  | Extensivgrünland                           |
|  | Vermischung                                |
|  | Nutzgarten                                 |
|  | Kleintierhaltung                           |
|  | Weide                                      |
|  | Gebäude mit Freiflächen                    |
|  | Kleingartensanlage                         |
|  | Stehende Gewässer (Teiche, Biotop, Seen)   |
|  | Fließende Gewässer (Flüsse, Bäche, Gräben) |
|  | unbefestigter Weg                          |
|  | befestigter Weg                            |
|  | mit / ohne Beleuchtung                     |
|  | Transportpfad                              |
|  | Basketballplatz                            |
|  | Boisplatz                                  |
|  | Grillplatz                                 |
|  | Geräteplatz                                |
|  | Minigolfanlage                             |
|  | Schießanlage                               |
|  | Sportplatz                                 |
|  | Reitplatz                                  |
|  | Parkplatz                                  |
|  | Fahrradständer                             |
|  | Zugang, weiterführender Weg                |
|  | Zugang ausschließlich über Treppe nutzbar  |
|  | Fotostandort                               |
|  | Grenze gemäß F-Plan                        |
|  | Nr. der Grünfläche                         |

**Übersichtslageplan**



**Foto 16-1**



**Foto 16-2**



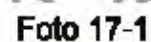
**Foto 16-3**



**Abb. 7.16: Bestandserfassung Fläche 16: Grün-/Spielfläche im Bereich der Diekstr. und Lindenstr.**



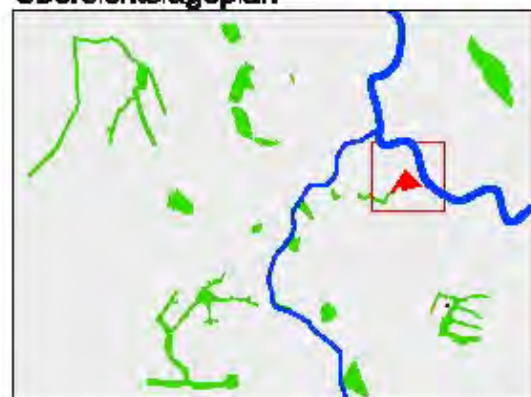


**Foto 17-2**

**Foto 17-3**



## Übersichts|ageplan



**Foto 17-4**



**Foto 17-5**



**Foto 17-6**



### Foto 17-7



- |  |  |
|--|--|
|  | Feldgehölz                                 |
|  | Kirzsilbeurn, Baumreihe, -gruppe           |
|  | Gebäck                                     |
|  | Bodendeckel                                |
|  | Hecke                                      |
|  | Gebraucherrassen                           |
|  | Brache, Saum, Hochstaudenflur              |
|  | Saisonale Fläche                           |
|  | Großesgerried                              |
|  | Schilfbestand                              |
|  | Schlagflur/Rudersfläche                    |
|  | Landwirtschaftlich genutzte Fläche:        |
|  | Acker                                      |
|  | Grünland                                   |
|  | Edenauvgrünland                            |
|  | Vernässung                                 |
|  | Mulgarten                                  |
|  | Kleintrichtung                             |
|  | Weide                                      |
|  | Gebäude mit Freiflächen                    |
|  | Kleingartenanlage                          |
|  | Stehende Gewässer (Teiche, RNB, Seen)      |
|  | Fließende Gewässer (Flüsse, Bäche, Gräben) |
|  | unbefestigter Weg                          |
|  | befestigter Weg                            |
|  | mit / ohne Gleisführung                    |
|  | Trampelpfad                                |
|  | Beachballplatz                             |
|  | Bolzplatz                                  |
|  | Grillplatz                                 |
|  | Gartenspieplatz                            |
|  | Mingolienlage                              |
|  | Sitzbankanlage                             |
|  | Sportplatz                                 |
|  | Reitplatz                                  |
|  | Parkplatz                                  |
|  | Fahrradabfahder                            |
|  | Zugang, weiterführender Weg                |
|  | Zugang ausschließlich über Treppe nutzbar  |
|  | Fotostandort                               |
|  | Grenze gemäß F-Plan                        |
|  | Nr. der Grünfläche                         |

**Abb. 7.17: Bestandserfassung**  
**Fläche 17: Abenteuer-**  
**spielplatz Baugebiet Ost**








Foto 18-1



Foto 18-2



Obersichtslageplan



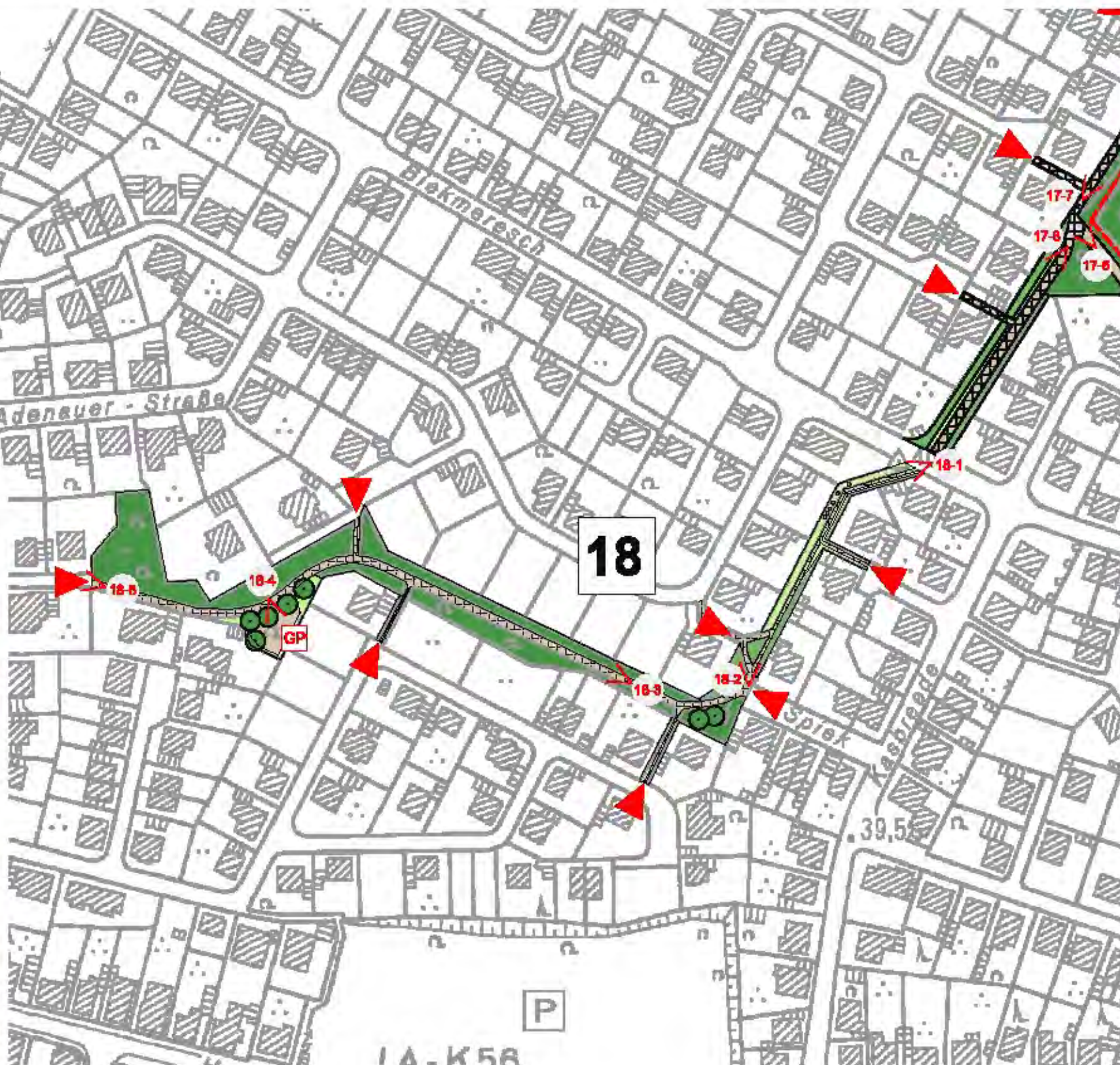
Foto 18-3



Foto 18-4



Foto 18-5

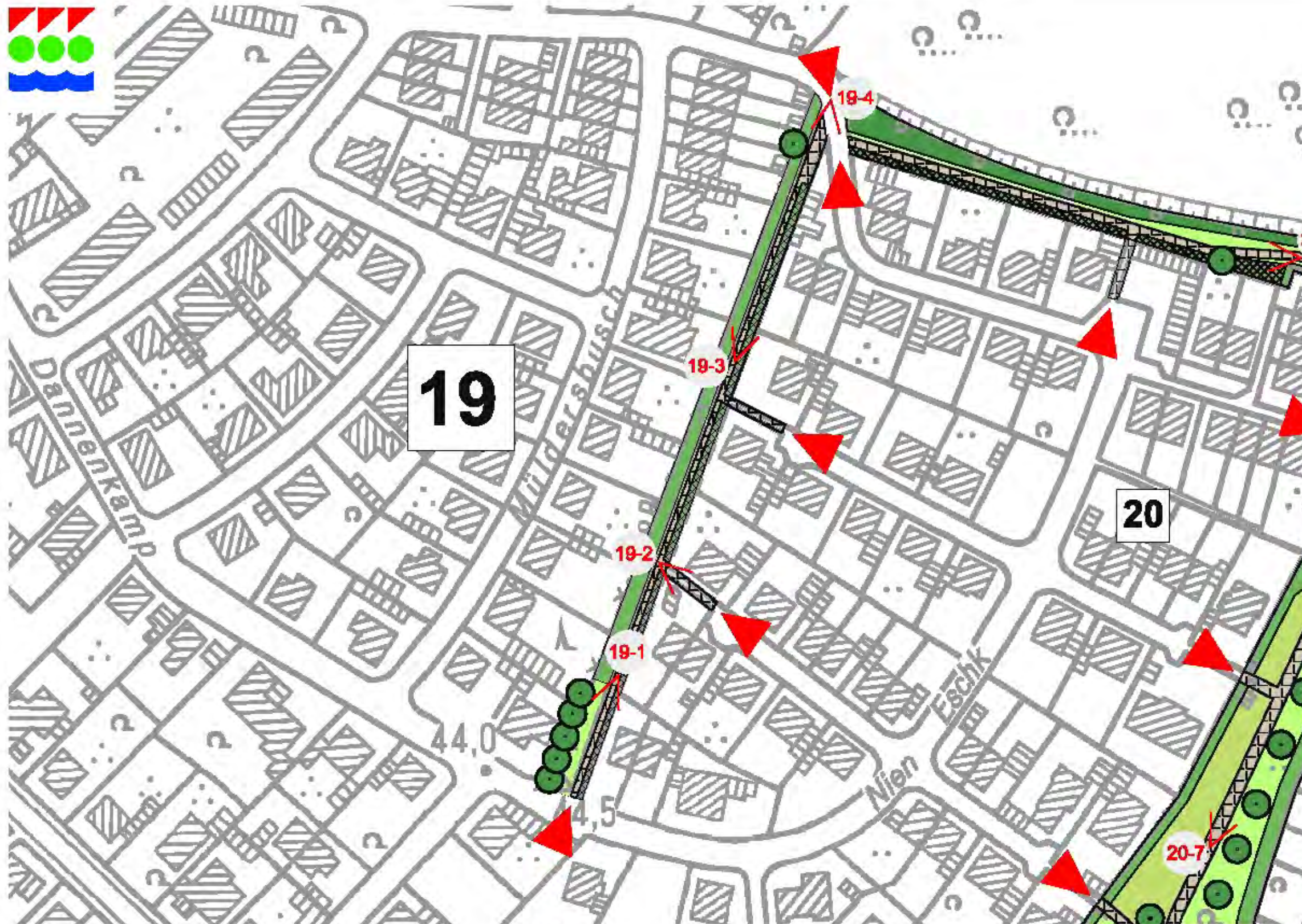


- Feldgehölz
- Einzelbaum, Baumreihe, -gruppe
- Obstgeh.
- Bodendecker
- Hecke
- Gehäusenhäuser
- Bruch, Baum, Hochstaudenflur
- Sukzessionsfläche
- Großseggenried
- Schilfbestand
- Biotopflur Fließfläche
- Landwirtschaftlich genutzte Fläche:
- Acker
- Grünland
- Extensivgrünland
- Versäuerung
- Neuzugang
- Kleingartenanlage
- Weide
- Gebäude mit Freiflächen
- Kleingartenanlage
- Ständige Gewässer (Teiche, RRB, Seen)
- Fließende Gewässer (Flüsse, Bäche, Gräben)
- unbefestigter Weg
- befestigter Weg
- mit / ohne Einseitigkeit
- Trampelpfad
- Banketteplatz
- Spielplatz
- Grillplatz
- Grillplatz
- Minigolfanlage
- Skisportanlage
- Sportplatz
- Reitplatz
- Parkplatz
- Fahrradständer
- Zugang, weiterführender Weg
- Zugang ausschließlich über Treppe nutzbar
- Fotoort
- Grenze gemäß F.-Plan
- Nr. der Grünfläche

**Abb. 7.18: Bestandserfassung  
Fläche 18: Grünzug  
Baugebiet Ost**







- Feldgehölz
- Einzelbaum, Baumreihe, -gruppe
- Bepflanzung
- Bodendeck
- Hecke
- Gebrauchsrauten
- Brache, Baum, Hochstaudenflur
- Sukzessionsfläche
- Großseggenried
- Schilfbestand
- Schilfbestand Ruderalflur
- Landwirtschaftlich genutzte Fläche:
- Acker
- Grünland
- Extensivgrünland
- Vermauerung
- Nutzgarten
- Kleingartenanlage
- Weide
- Gebäude mit Freiflächen
- Kleingartenanlage
- Ständige Gewässer (Teiche, RRP, Seen)
- Fließende Gewässer (Flüsse, Bäche, Gräben)
- unbefestigter Weg
- befestigter Weg
- mit / ohne Beleuchtung
- Trampelpfad
- Beeksteinplatz
- Bolzplatz
- Grillplatz
- Gerüstplatz
- Mini-Grünanlage
- Spielanlage
- Sportplatz
- Reitplatz
- Parkplatz
- Fahrradständer
- Zugang, weiterführender Weg
- Zugang ausschließlich über Treppe nutzbar
- Fotoort
- Grenze gemäß F-Plan
- Nr. der Grünfläche

Übersichtslageplan

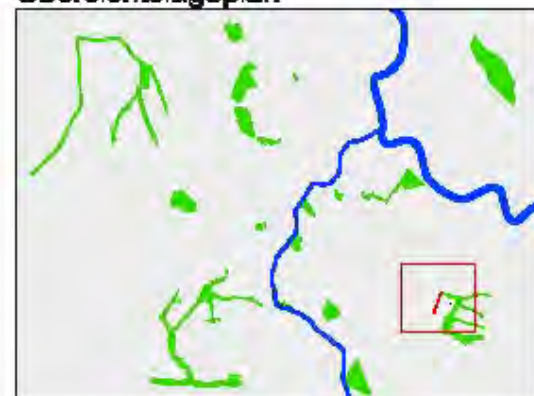


Foto 19-1



Foto 19-2



Foto 19-3



Foto 19-4



**Abb. 7.19: Bestandserfassung Fläche 19: Grüngürtel - zw. Bestandsgebiet u. Baugebiet Hörstingshelde - 1. BA**







Foto 20-1



Foto 20-2



Foto 20-3



Übersichtslageplan



Foto 20-4



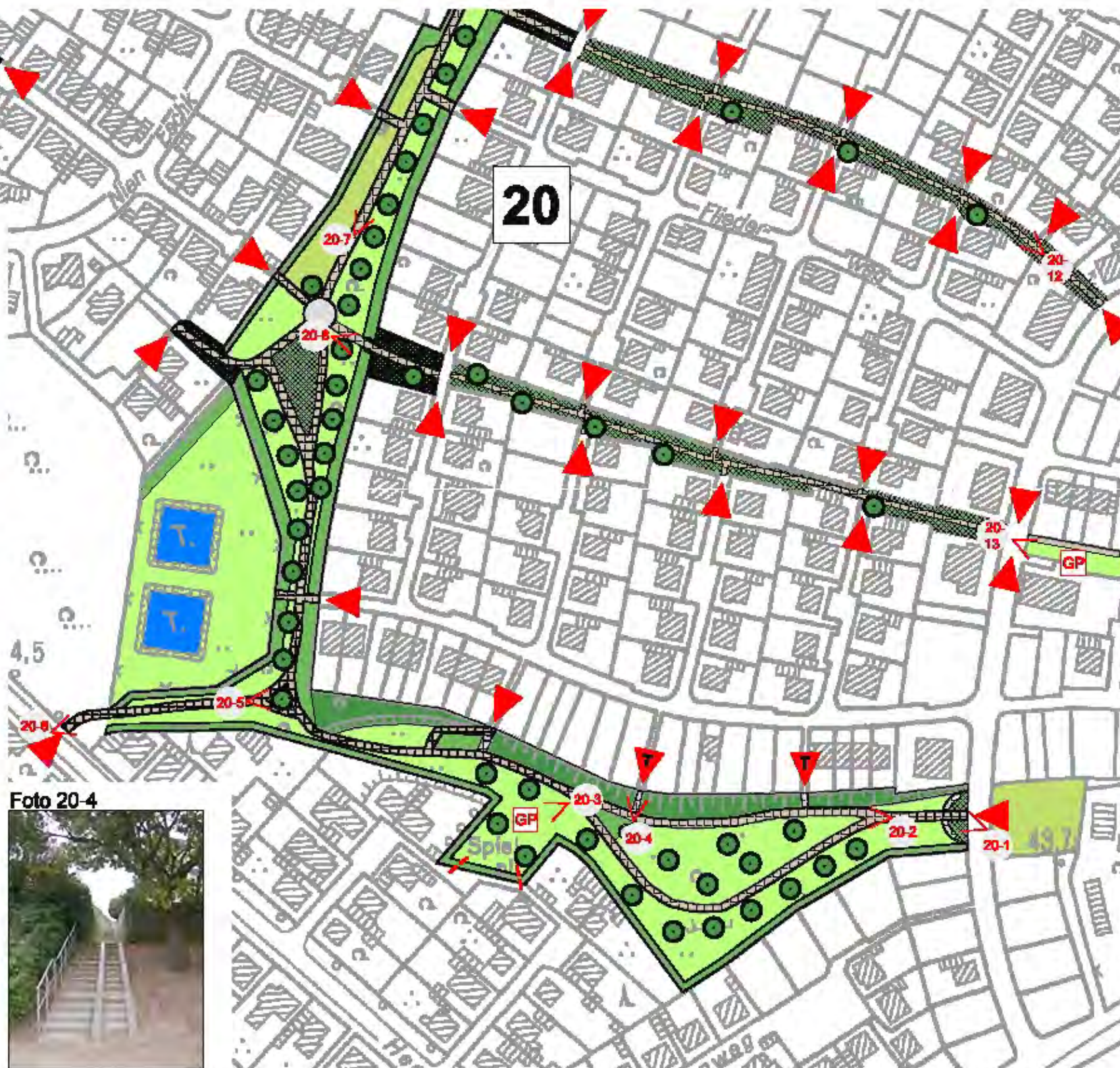
Foto 20-5



Foto 20-6



Foto 20-7



- Feldgehölz
- Einzelbaum, Baumreihe, -gruppe
- Gehölz
- Bodendecker
- Hecke
- Gebrauchsrasen
- Brache, Saum, Hochstaudenflur
- Sukzessionsfläche
- Großseggenried
- Schilffleestand
- Schilfflur/Ruderalfläche
- Landschaftstechnisch genutzte Fläche:
- Acker
- Grünland
- Extensivgrünland
- Versäuerung
- Nutzgarten
- Kleingartenanlage
- Weide
- Gebäude mit Freiflächen
- Kleingartenanlage
- Ständige Gewässer (Teiche, RRB, Seen)
- Fließende Gewässer (Flüsse, Bäche, Gräben)
- unbefestigter Weg
- befestigter Weg
- mit / ohne Beleuchtung
- Trampelpfad
- Basketballplatz
- Bolzplatz
- Grillplatz
- Geröllplatz
- Minigolfanlage
- Skisportanlage
- Sportplatz
- Reitplatz
- Parkplatz
- Fahrradkinder
- Zugang, weiterführender Weg
- Zugang ausschließlich über Treppe nutzbar
- Fotoabstand
- Grenze gemäß F-Plan
- Nr. der Grünfläche

**Abb. 7.20-1: Bestandserfassung  
Fläche 20-1: Grünanlage  
Hörstingsheide, südl.  
Teilbereich**







Foto 20-8



Foto 20-9



Foto 20-10



Übersichtslageplan

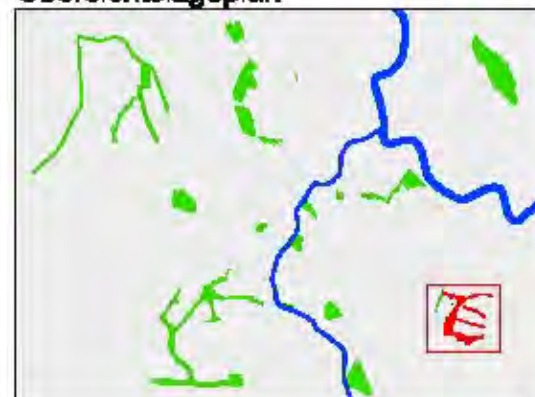


Foto 20-11



Foto 20-12



Foto 20-13



- Freigeheiz
- Einzelbaum, Baumreihe, -gruppe
- Gehäus
- Bodendeck
- Hecke
- Gebrauchsrasen
- Brache, Baum, Hochstaudenflur
- Sukzessionsfläche
- Großseggenried
- Sehlflorstand
- Sehlflur/Ruderalfläche
- Landwirtschaftlich genutzte Fläche
- Acker
- Grünland
- Edena/vgrünland
- Vermauerung
- Nutzgarten
- Kleingartenanlage
- Weide
- Gebäude mit Freiflächen
- Kleingartenanlage
- Ständige Gewässer (Teiche, RRB, Seen)
- Fließende Gewässer (Flüsse, Bäche, Gräben)
- unbefestigter Weg
- befestigter Weg
- mit / ohne Beleuchtung
- Trampelpfad
- Basketballplatz
- Bolzplatz
- Grillplatz
- Grillplatz
- Minigolfanlage
- Skisportanlage
- Sportplatz
- Reitplatz
- Parkplatz
- Fahrradabstell
- Zugang, weiterführender Weg
- Zugang ausschließlich über Treppe nutzbar
- Fotoort
- Grenze gemäß F-Plan
- Nr. der Grünfläche

**Abb. 7.20-2: Bestandserfassung  
Fläche 20-2: Grünanlage  
Hörstingsheide, nördl.  
und östl. Teilbereich**





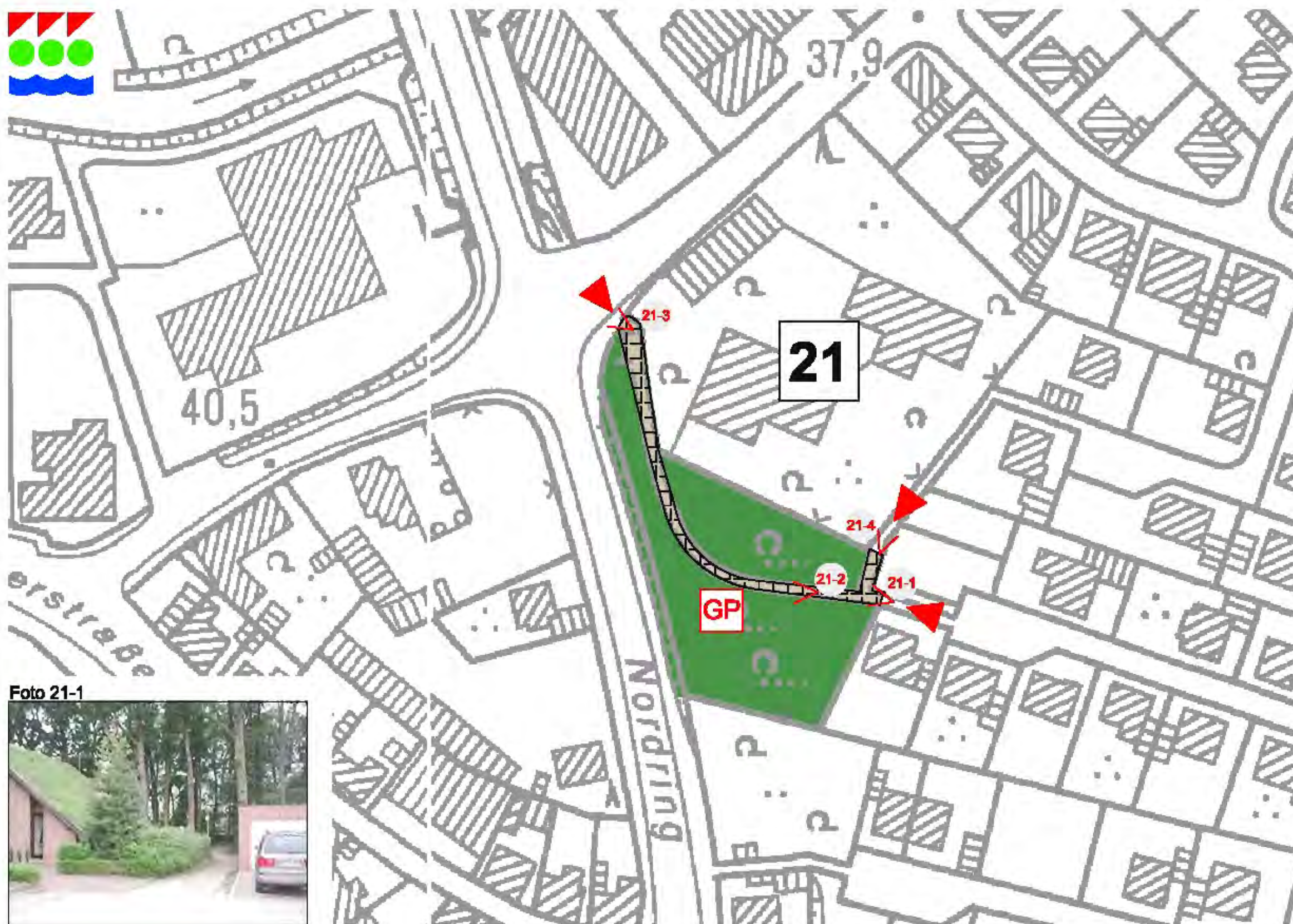


Foto 21-1



Übersichtslageplan

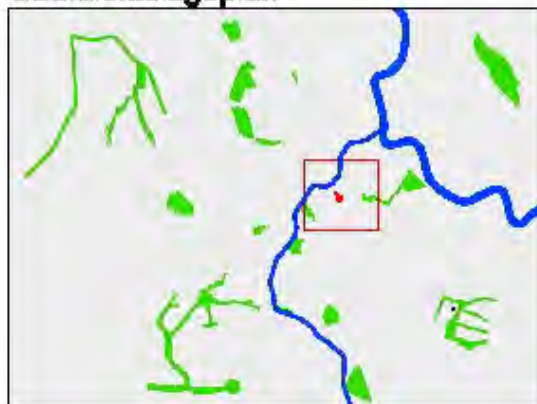


Foto 21-2



Foto 21-3



Foto 21-4



- |  |  |
|--|--|
|  | Feldgehölz                                 |
|  | Einzelbaum, Baumreihe, -gruppe             |
|  | Gehölz                                     |
|  | Bodendeckel                                |
|  | Hecke                                      |
|  | Gebrauchswiese                             |
|  | Brache, Saum, Hochstaudenflur              |
|  | Sukzessionsfläche                          |
|  | Großeseggenried                            |
|  | Schilfbestand                              |
|  | Schilfgürtel/Ruderalfläche                 |
|  | Landwirtschaftlich genutzte Fläche:        |
|  | Acker                                      |
|  | Grünland                                   |
|  | Extensivgrünland                           |
|  | Vermischung                                |
|  | Nutzgarten                                 |
|  | Kleintierhaltung                           |
|  | Weide                                      |
|  | Gebäude mit Freiflächen                    |
|  | Kleingartenanlage                          |
|  | Stehende Gewässer (Teiche, RRS, Seen)      |
|  | Fließende Gewässer (Flüsse, Bäche, Gräben) |
|  | unbefestigter Weg                          |
|  | befestigter Weg                            |
|  | mit / ohne Beleuchtung                     |
|  | Trumpelpfad                                |
|  | Basketballplatz                            |
|  | Boisplatz                                  |
|  | Grillplatz                                 |
|  | Gartenspielplatz                           |
|  | Minigolfanlage                             |
|  | Skatenanlage                               |
|  | Sportplatz                                 |
|  | Reitplatz                                  |
|  | Parkplatz                                  |
|  | Fahrradständer                             |
|  | Zugang, weiterführender Weg                |
|  | Zugang ausschließlich über Treppe nutzbar  |
|  | Fotostandort                               |
|  | Grenze gemäß F-Plan                        |
|  | Nr. der Grünfläche                         |

**Abb. 7.21: Bestandserfassung  
Fläche 21: Spielplatz  
Erich-Ollenhauer-Str.**







Foto 22-1



Foto 22-2



Foto 22-3



Übersichtslageplan



Foto 22-4



Foto 22-5



Foto 22-6



- Feldgehölz
- Einzelbaum, Baumreihe, -gruppe
- Gebüsch
- Bodendeck
- Hecke
- Gebrauchsraum
- Brache, Saum, Hochwasserschutz
- Saisonale Fläche
- Großesaggenried
- Schilfbestand
- Schilfbestand
- Schilfbestand
- Landwirtschaftlich genutzte Fläche
- Acker
- Grünland
- Edelnivgrünland
- Vermauerung
- Nutzgarten
- Kleinfriedhof
- Weide
- Gebäude mit Freiflächen
- Kleingartenanlage
- Ständige Gewässer (Teiche, RRB, Seen)
- Fließende Gewässer (Flüsse, Bäche, Gräben)
- unbefestigter Weg
- befestigter Weg
- mit / ohne Beleuchtung
- Trampelpfad
- Basketballplatz
- Bolzplatz
- Grillplatz
- Grillplatz
- Grillplatz
- Minigolfanlage
- Schwimmbad
- Sportplatz
- Reitplatz
- Parkplatz
- Fahrradständer
- Zugang, weiterführender Weg
- Zugang ausschließlich über Treppe nutzbar
- Fotoort
- Grenze gemäß F-Plan
- Nr. der Grünfläche

Abb. 7.22: Bestandserfassung  
Fläche 22: Regenrück-  
haltebecken Dieckgraben







Foto 23-1



Foto 23-2



Foto 23-4



Übersichtslageplan

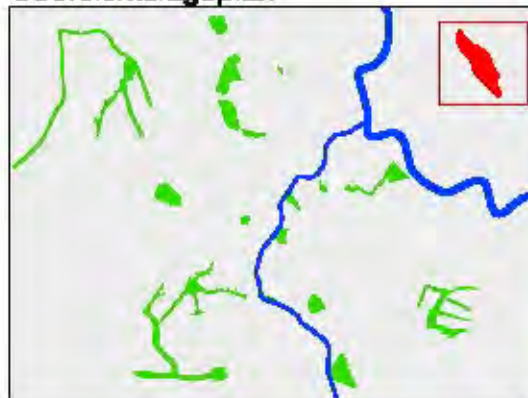


Foto 23-3



Foto 23-5



Foto 23-6



Foto 23-7



- Feldgehölz
- Birkenbusch, Baumreihe, -gruppe
- Obstgehölz
- Moosdecke
- Hecke
- Gebrauchsrasen
- Brache, Saum, Hochstammflur
- Substratschneefläche
- Großseggenried
- Schilfbestand
- Schilfbestand Rudersfläche
- Landwirtschaftlich genutzte Fläche:
- Acker
- Grünland
- Exkursionsgrünland
- Vermauerung
- Nutzgarten
- Kleingartenanlage
- Weide
- Gebäude mit Freiflächen
- Kleingartenanlage
- Ständige Gewässer (Teiche, Ritz, Seen)
- Fließende Gewässer (Flüsse, Bäche, Gräben)
- unbefestigter Weg
- befestigter Weg
- mit / ohne Bewässerung
- Trampelpfad
- Basketballplatz
- Bolzplatz
- Grillplatz
- Grillplatz
- Minigolfanlage
- Skiliftanlage
- Sportplatz
- Reitplatz
- Parkplatz
- Fahrradständer
- Zugang, weiterführender Weg
- Zugang ausschließlich über Treppe nutzbar
- Fotoort
- Grenze gemäß F-Plan
- Nr. der Grünfläche

Abb. 7.23: Bestandserfassung Fläche 23: Sinninger Venn







- Feldgehölz
- Einzelbaum, Baumreihe, -gruppe
- Gebüsch
- Bodendecker
- Hecke
- Gebrauchshausen
- Brache, Saum, Hochstaudenflur
- Sukzessionsfläche
- Großsaggenried
- Schilfbestand
- Schilffur Ruderalflora
- Landwirtschaftlich genutzte Fläche
- Acker
- Grünland
- Externes Grünland
- Vermauerung
- Naturgarten
- Kleintierhaltung
- Weide
- Gebäude mit Freiflächen
- Kleingartenanlage
- Ständige Gewässer (Teiche, RRB, Seen)
- Fließende Gewässer (Flüsse, Bäche, Gräben)
- unbefestigter Weg
- befestigter Weg
- mit / ohne Beleuchtung
- Trampelpfad
- Basketballplatz
- Bolzplatz
- Grillplatz
- Geräteeinlageplatz
- Minigolfanlage
- Skisportanlage
- Sportplatz
- Reitplatz
- Parkplatz
- Fahrradkinder
- Zugang, weiterführender Weg
- Zugang ausschließlich über Treppe nutzbar
- Fotoort
- Grenze gemäß F-Plan
- Nr. der Grünfläche

Foto 24-1



Übersichtslageplan

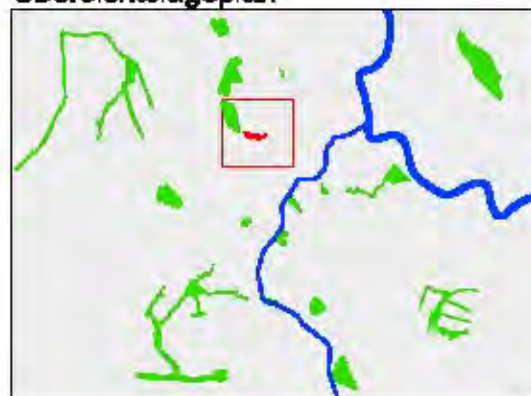


Foto 24-2



Foto 24-3



Foto 24-4



Foto 24-5



**Abb. 7.24: Bestandserfassung  
Fläche 24: Spielplatz  
Beckstraße**





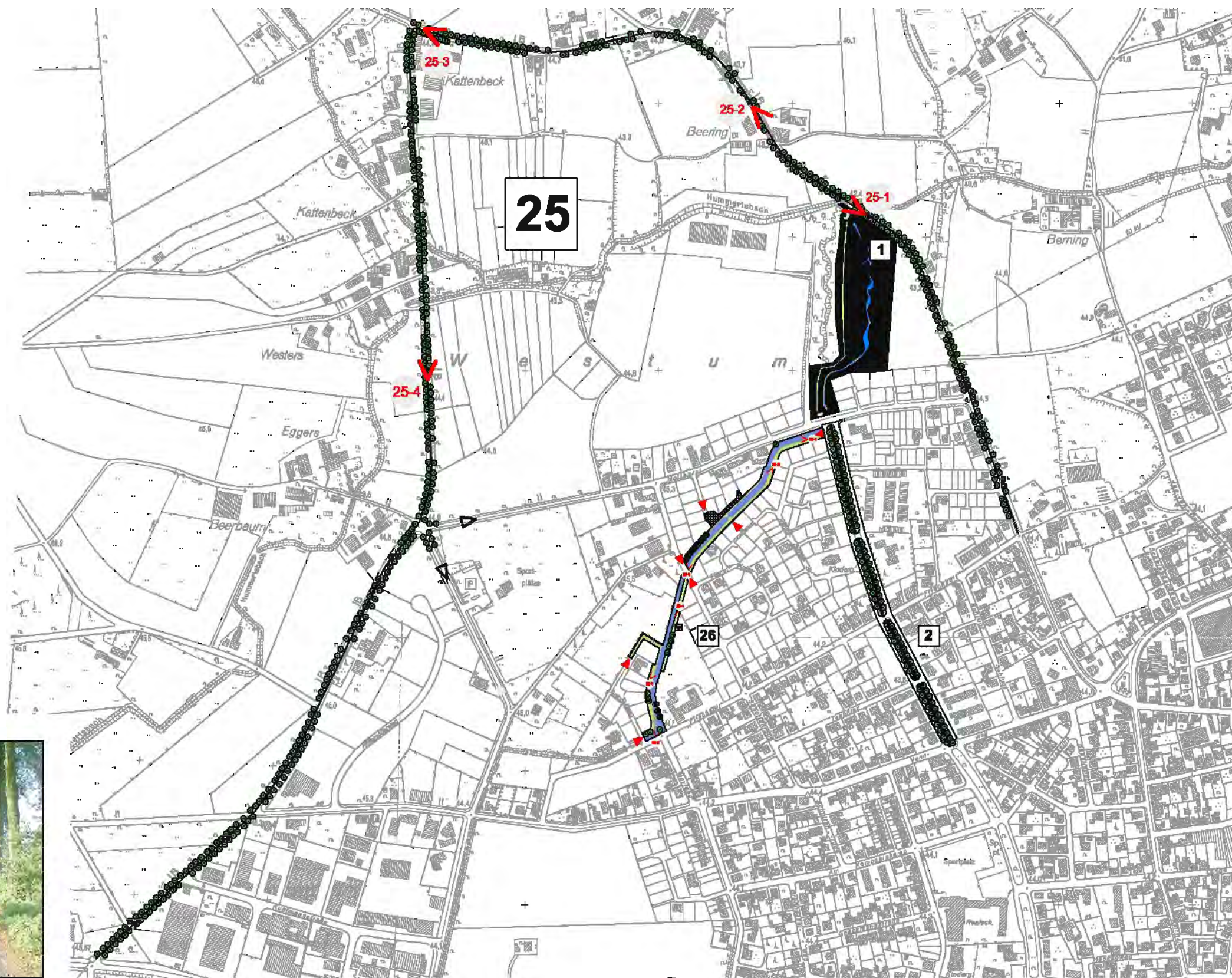



Foto 25-1



Übersichtslageplan

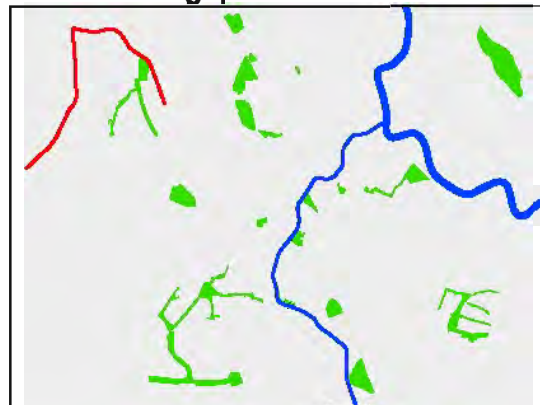


Foto 25-2



Foto 25-3



Foto 25-4



- Feldgehölz
- Einzelbaum, Baumreihe, -gruppe
- Gebüsch
- Bodendecker
- Hecke
- Gebrauchsrassen
- Brache, Saum, Hochstaudenflur
- Sukzessionsfläche
- Großseggenried
- Schilfbestand
- Schlagflur/ Ruderalfläche
- Landwirtschaftlich genutzte Fläche:
- Acker
- Grünland
- Extensivgrünland
- Vernässung
- Nutzgarten
- Kleintierhaltung
- Weide
- Gebäude mit Freiflächen
- Kleingartenanlage
- Stehende Gewässer (Teiche, RRB, Seen)
- Fließende Gewässer (Flüsse, Bäche, Gräben)
- unbefestigter Weg
- befestigter Weg
- mit / ohne Beleuchtung
- Trampelpfad
- Basketballplatz
- Bolzplatz
- Grillplatz
- Geräteeplatz
- Minigolfanlage
- Skateanlage
- Sportplatz
- Reitplatz
- Parkplatz
- Fahrradständer
- Zugang, weiterführender Weg
- Zugang ausschließlich über Treppe nutzbar
- Fotostandort
- Grenze gemäß F-Plan
- Nr. der Grünfläche

**Abb. 7.25: Bestandserfassung  
Fläche 25: Allee  
Westumer Landstraße**







Foto 26-1



Foto 26-2



Foto 26-3



Übersichtslageplan

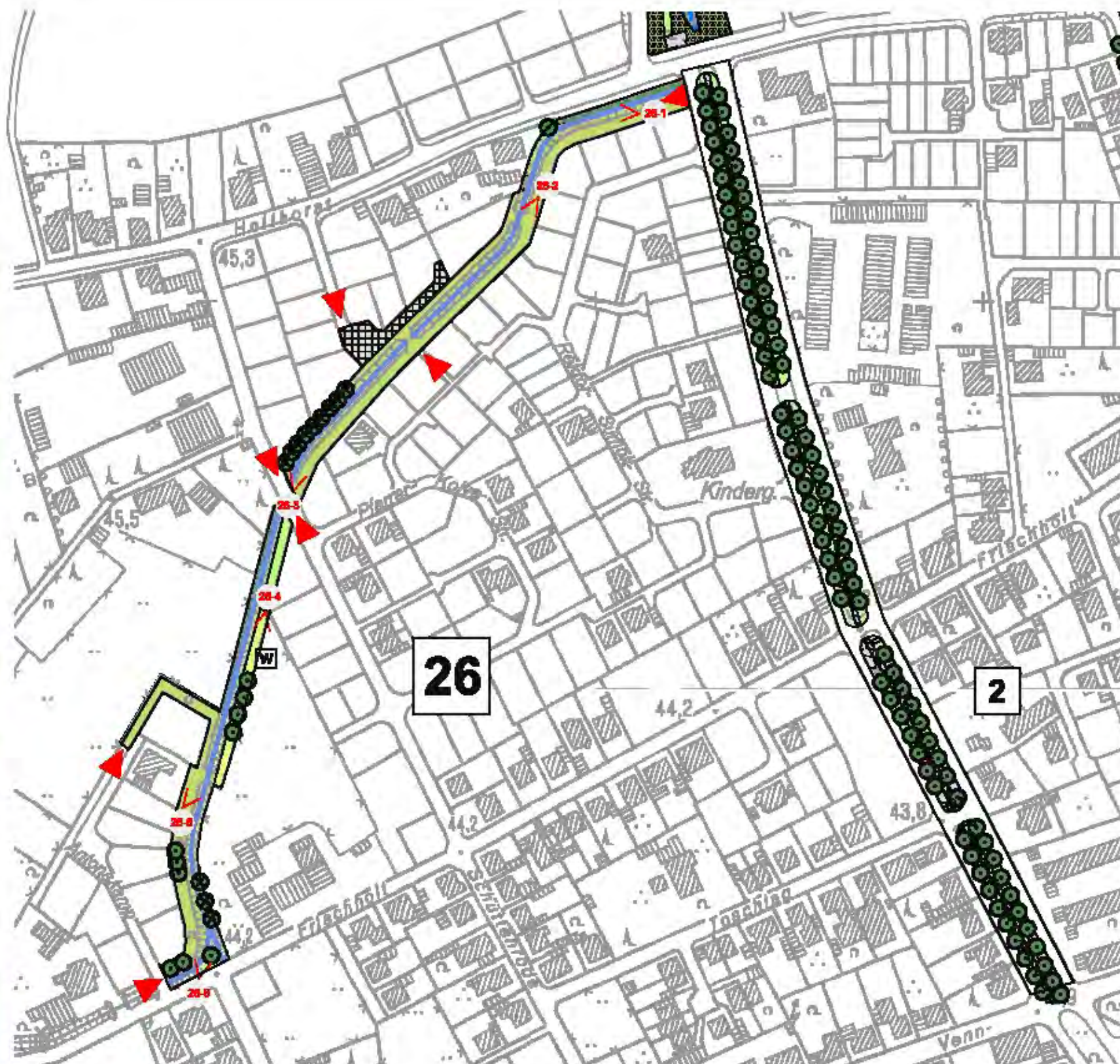


Foto 26-4



Foto 26-5



Foto 26-6



- Feldgehölz
- Einzelbaum, Baumreihe, -gruppe
- Gebüsch
- Bodenbelag
- Hecke
- Gebrauchsraum
- Brache, Heide, Hochstaudenflur
- Substratschichtfläche
- Großseggenried
- Schilfbestand
- Schilfburde Ruderalfläche
- Landwirtschaftlich genutzte Fläche:
- Acker
- Grünland
- Extensivgrünland
- Vermauerung
- Nutzgarten
- Kleintierhaltung
- Weide
- Gebäude mit Freiflächen
- Kleingartenanlage
- Ständige Gewässer (Teiche, RRE, Seen)
- Fließende Gewässer (Flüsse, Bäche, Gräben)
- unbelasteter Weg
- belasteter Weg
- mit/ ohne Beleuchtung
- Trampelpfad
- Basketballplatz
- Bolzplatz
- Grillplatz
- Gartenspielfeld
- Minigolfanlage
- Skatanlage
- Sportplatz
- Reitplatz
- Parkplatz
- Fahrradständer
- Zugang, weiterführender Weg
- Zugang ausschließlich über Treppe nutzbar
- Fotoort
- Grenze gemäß F-Plan
- Nr. der Grünfläche

Abb. 7.26: Bestandserfassung Fläche 26: Graben/ Westum zwischen Grünring und Frisholt







- Feldgehölz
- Einzelbaum, Baumreihe, -gruppe
- Gebüsch
- Bodendeck
- Hecke
- Gebrauchsrauten
- Brache, Saum, Hochstaudenflur
- Substratschichtfläche
- Großseggenried
- Schilfflecken
- Schilffur Ruderafläche
- Landwirtschaftlich genutzte Fläche:
- Acker
- Grünland
- Extensivgrünland
- Vermauerung
- Nutzgarten
- Kleingartenanlage
- Weide
- Gebäude mit Freiflächen
- Kleingartenanlage
- Ständige Gewässer (Teiche, RRS, Seen)
- Fließende Gewässer (Flüsse, Bäche, Gräben)
- unbefestigter Weg
- befestigter Weg
- mit/ ohne Beleuchtung
- Trennspiegel
- BA
- BP
- GL
- GP
- MG
- SK
- SP
- RP
- P
- FS
- Zugang, weiterführender Weg
- Zugang ausschließlich über Treppe nutzbar
- Fotoort
- Grenze gemäß F-Plan
- Nr. der Grünfläche

Foto 27-1



Übersichtslageplan



Foto 27-2



Foto 27-3




Foto 27-4



**Abb. 7.27: Bestandserfassung  
Fläche 27: Kapelle  
Lerchenfeld**







## Legende

- Grünflächen
- 200m-Umfeld der Grünflächen
- Gemeinbedarfsfläche
- 200m-Umfeld der Gemeinbedarfsflächen
- Siedlungsrand gem. FNP
- (Wohn-/ Gewerbegebiete, Gemeinbedarfsfläche, Sonderbaufläche)
- geplante K53n
- Ems
- Mühlenbach

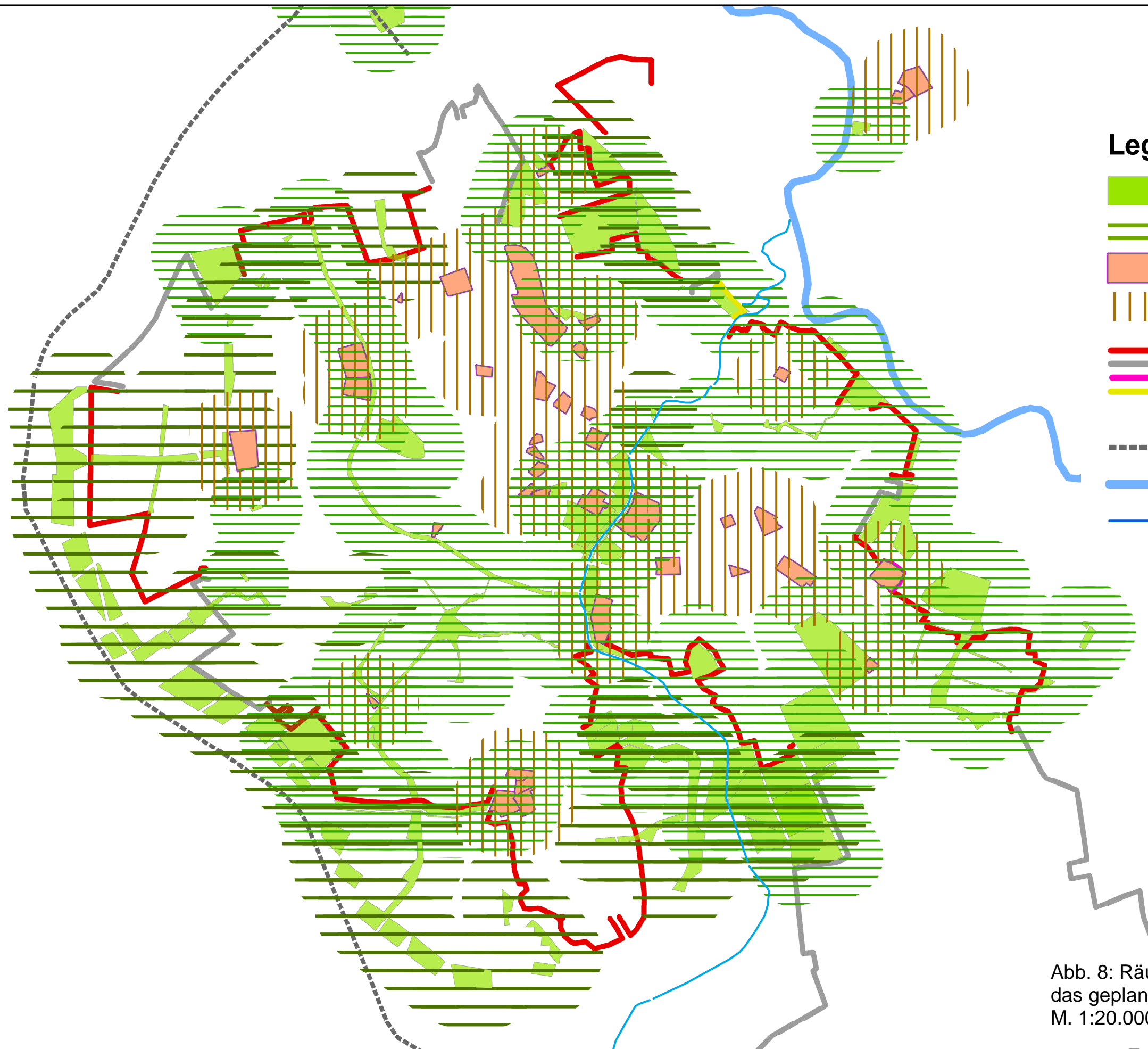


Abb. 8: Räumliche Versorgungsdeckung durch das geplante Gesamtsystem  
M. 1:20.000



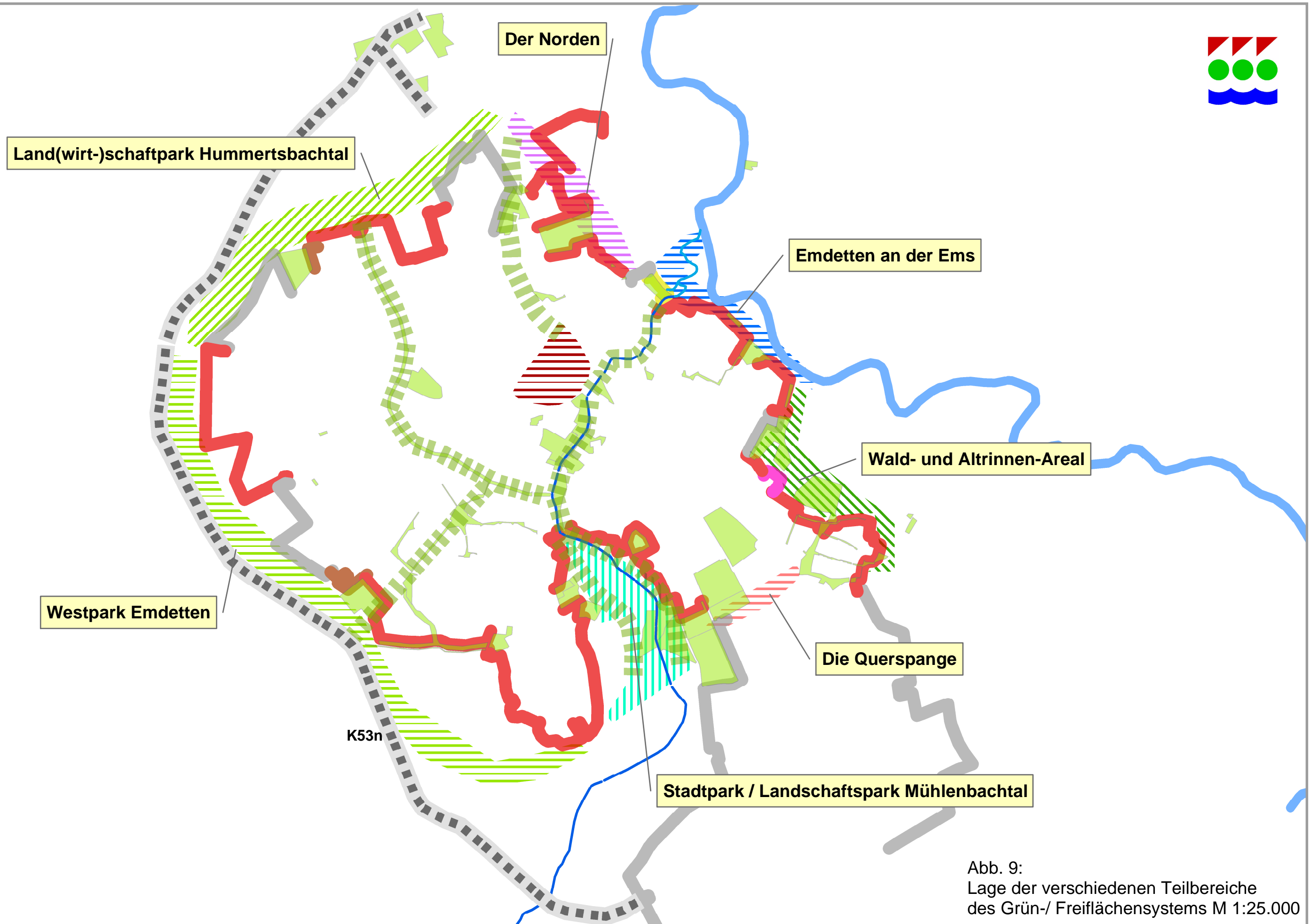



Abb. 9:  
Lage der verschiedenen Teilbereiche  
des Grün-/ Freiflächensystems M 1:25.000



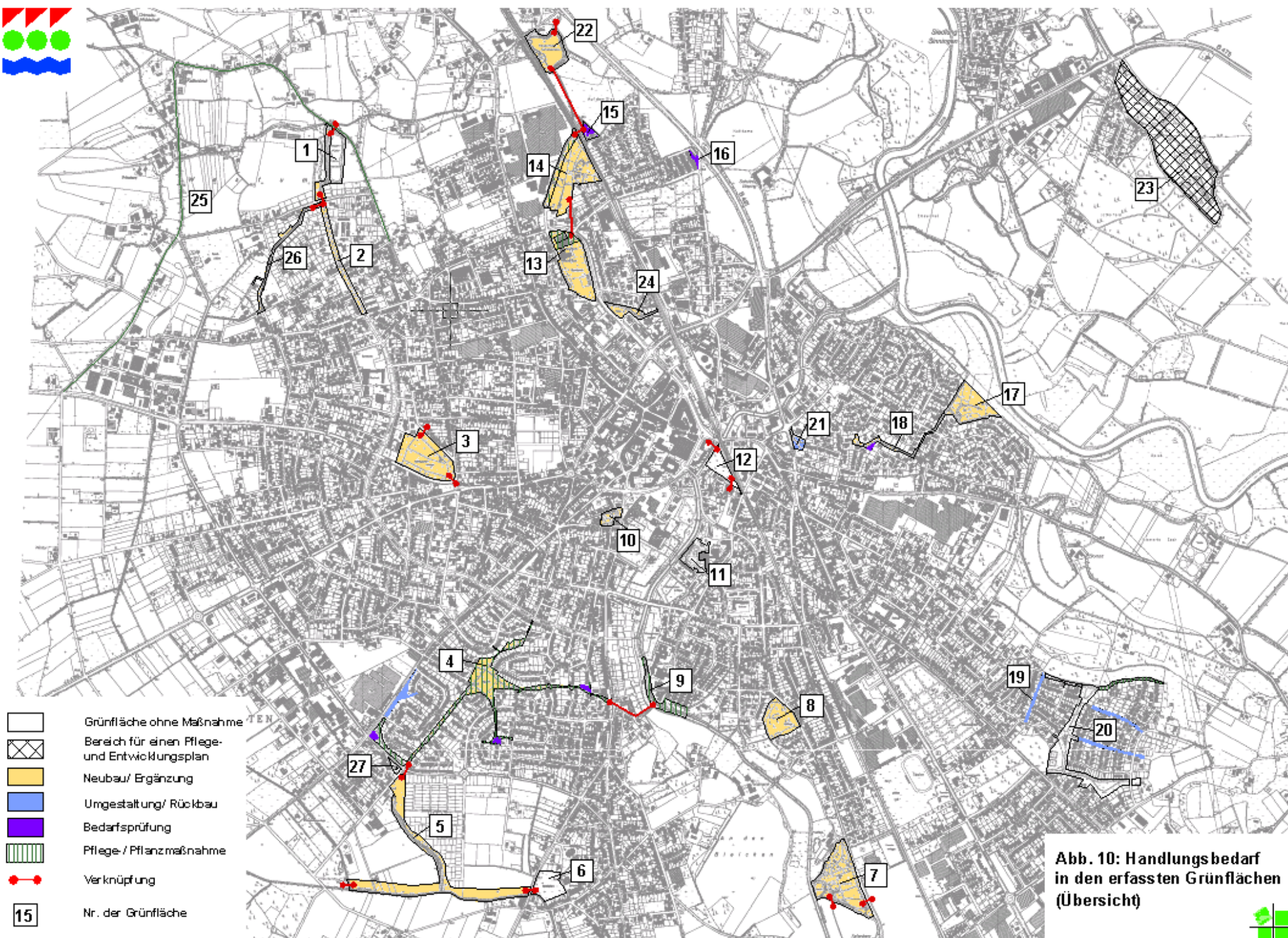



Abb. 10: Handlungsbedarf in den erfassten Grünflächen (Übersicht)





		ALLGEMEINE INFOS			
Fläche Nr.	Bezeichnung	Größe	Adresse	Status FNP	Objektart
1	Regenrückhalte-becken Westum	2,1 ha	Hollhorst	Regenrückhaltebecken	Fläche für Wasserwirtschaft
2	Grünring zwischen Hollhorst und Vennweg		Grünring zwischen Hollhorst und Vennweg	Grünanlage	Grün- und Parkanlage
3	Kleingartenanlage "Am Telgengrund"	ca. 3,3 ha	Am Telgengrund	Dauerkleingartenanlage	Kleingärten
4	Grünanlage Schillerstraße	ca. 4,4 ha	zwischen Nordwalder Str., Lerchenfeld, Brookweg und Dorste-Hülshoff-Allee	Grünanlage mit Spielplatz	Grün- und Parkanlage
5	Grünanlage Baugebiet Lerchenfeld	ca. 5,5 ha	parallel zum Baugebiet Lerchenfeld und zum Herzbach, zwischen Nordwalder Straße und Sternbusch	Grünanlage, (auch im Bereich des Bank-Neubaus)	Brachfläche mit Spielplatz (nördlicher Teilbereich) und landwirtschaftliche Nutzflächen (Ost-Westfläche), Gewässer (Graben u. Herzbach)
6	Abenteuerspielplatz Schule Hollingen	1,3 ha	Kemperswieske, Zugang über Fuß-Radweg am Schulgelände	Fläche für den Gemeinbedarf, sportlichen Zwecken dienend	Grün- und Parkanlage
7	Stadtpark	ca. 4 ha	Blumenstraße	Parkfläche	Grün- und Parkanlage
8	Abenteuerspielplatz Blumenstraße	1,7 ha	Blumenstraße	Waldfläche	Grün- und Parkanlage, Biotopfläche (Binnendüne)

Tab. 1: Beschreibung der betrachteten Grünflächen im Bestanc





		FLÄCHENINHALT																	
Fläche Nr.	Bezeichnung	Feldgehölz	Bäume	Gebüsch	Boden- decker	Hecke	Gebrauchs- rasen	Brache, Saum, Hochstauden flur	Sukzessions- fläche	Groß- seggen- ried	Schilf- bestand	Schlagflur, Ruderal- fläche	Land- wirtschaftlich genutzte Fläche	Stehende Gewässer	Fließende Gewässer	unbefestigte Wege u. Flächen	befestigte Wege u. Flächen	Kleingarten- anlage	Ausstattung
1	Regenrückhalte-becken Westum		keine Hochstämme etc.				5%		85%					10%					keine
2	Grünring zwischen Hollhorst und Vennweg		Allee				65%										35%		keine
3	Kleingartenanlage "Am Telgengrund"		vereinzelt Obstbäume, wenig alte Laubbäume			5%	5%									10%	5%	75%	wenig Bänke, Gemeinschaftsbereich mit Spielplatz
4	Grünanlage Schillerstraße	35%	einzelne Laubbäume	15%			20%	3%								5%	20%	2%	im Zentrum: Bolzplatz, großer Gerätespielplatz und Sitzmöglichkeiten; 3 kleine Spielflächen in den Seitenarmen mit entsprechender Ausstattung
5	Grünanlage Baugebiet Lerchenfeld	15%		3%			2%	35%					35%		3%			8%	Spielplatz mit Geräten und Sitzmöglichkeiten
6	Abenteuerspielplatz Schule Hollingen	18%	einzelne Laubbäume, Obstwiese	2%			77%										3%		Spielplatz mit Geräten und Sitzmöglichkeiten, Bolzplatz und befestigtes Basketballfeld
7	Stadtpark	40%		3%	1%		30%							5%		20%	2%		Spielgeräte, Minigolf, Grillplatz, Sitzmöglichkeiten, Tiergehege
8	Abenteuerspielplatz Blumenstraße	90%					5%									5%			Spielgeräte und Tore mit Sitzmöglichkeiten, Reste von Trimm-Dich-Anlage



		NUTZUNGEN			LAGEGUNST				
Fläche Nr.	Bezeichnung	Angebot	Nutzergruppen	Aktivitäten	Lage	Wohnstandort (Anteil Wohnflächen im Nahbereich 200 m)	Gemeinbedarfs- einrichtungen (Anzahl im Nahbereich 200 m)	Zugängigkeit, quantitativ	Zugängigkeit, qualitativ
1	Regenrückhalte-becken Westum	keine	keine	keine	nördlicher Stadtrand	gering	Kindergärten: 1 Schulen: keine Altenheime: keine	Fläche komplett eingezäunt 2 Pflegezufahrten (1 x im Norden und 1 x im Süden)	Pflegezufahrten je ca. 3 m breit
2	Grünring zwischen Hollhorst und Vennweg	Fuß-Radweg, Parkplatz	Anwohner, Hundehalter, Kinder (Schulweg), Radfahrer	Durchquerung, Parken, Spaziergang, Spielen, Hunde ausführen	entwickelt sich von der Nordwalder Straße Richtung Nordwesten durch die angrenzenden Siedlungen	hoch	Kindergärten: 1 Schulen: 1 Altenheime: keine	durchschnittlich alle 100-150 m,	ebenerdig, offen, übersichtlich
3	Kleingartenanlage "Am Telgengrund"	Nutz (70 %) - u. Ziergärten (30%), Spielplatz, Vereinshaus	Kleingärtner/innen	Gärtnern, wenig wertvoll für Spaziergänger/ Besucher,	von Siedlungen umgeben, im westl. Stadtteil	hoch	Kindergärten: 1 Schulen: 1 Altenheime: keine	3 Eingänge an zwei Seiten (2x Neuenkirchner Str. u. 1x Am Telgengrund)	ebenerdig, mit Toren, Haupteingang (ca. 2 m), Nebeneingänge schmaler (1,25 - 1,50 m)
4	Grünanlage Schillerstraße	Fuß-Radweg, Spielplätze	Spaziergänger, Hundehalter, Kinder u. Jugendliche, Radfahrer; alle Altersgruppen	Durchquerung (Verbindungs- weg für Radfahrer), Spielen, Aufenthalt (nur im zentralen Bereich), Hunde ausführen	im Zentrum der 'Musiker- Siedlung	hoch	Kindergärten: keine Schulen: 2 Altenheime: keine	40 Zugänge zum Grünzug	ebenerdige Zugänge in verschiedenen Breiten (von ca. 1,25 bis 3,00 m); große Häufigkeit und Dichte der Zugänge, teilweise mit Wegesperren und Pollern gesichert, Zugänglichkeit von Süden (Lerchenfeld) unattraktiv, einige Wegabschnitte sind grüne Tunnel (Brookweg, östlicher Seitenarm)
5	Grünanlage Baugebiet Lerchenfeld	Spielplatz am Ende der Gabriele-Münter-sstraße, Erschließung des Grünzuges ist noch nicht erfolgt	Kinder	Spielen	südlicher Siedlungsrand	gering (Bebauung entsteht noch, daher später Anteil: hoch)	Kindergärten: 1 Schulen: 1 Altenheime: keine	1 Zugang zum Spielplatz; im Norden befindet sich eine Baustellenzufahrt	unbefestigter Schotterzugang
6	Abenteuerspielplatz Schule Hollingen	Spielplatz mit Gerätespielbereich, Bolzplatz u. Basketballfeld; Hügel die von Mountainbikefahrern genutzt werden	Kinder mit begleitenden Erwachsenen, Jugendliche	Spielen und Sport	Siedlungsrandlage, am südlichen Stadtrand, parallel zur Nordwalder Str.	mittel	Kindergärten: 1 Schulen: 1 Altenheime: keine	3 Zugänge an der Ostseite, erreichbar über Fuß-Radweg am Schulgelände	Erschließung von Norden kommend etwas unübersichtlich, Eingang hier mehr Durchschlupf zwischen Fahrradständen, wirkt wie erweitertes Schulgelände
7	Stadtpark	Gerätespielplatz, Minigolfanlage, Tierhaltung, Teichanlage, Waldflächen mit Spazierwegen, Grillplatz, öffentliche Sanitäranlage, 'REGIONALE'-Strecke	Schulen und Kindergärten, Sportverein (Lauftraining), Ausflugsziel, Spaziergänger, Hundehalter; alle Altersgruppen	Tiere ansehen, Erholungssuchende, Spiel und Sport, Minigolfen	Stadtrandlage	gering	Kindergärten: keine Schulen: keine Altenheime: keine	4 Zugänge entlang der östlichen Parkseite (Blumenstraße)	ebenerdige Zugänge, Haupteingang ist mit Fahrradständen ausgestattet
8	Abenteuerspielplatz Blumenstraße	Gerätespielplatz für Kleinkinder und ältere Kinder, Bolzplatz, Spazierwege	Kinder mit begleitenden Erwachsenen, Jugendliche	Spiel u. Sport	zwischen Siedlung und Mühlenbach	hoch	Kindergärten: keine Schulen: keine Altenheime: keine	2 Zugänge von der Blumenstraße aus, 1 Zugang vom Fußweg im Süden und 1 Trampelpfad führt im Südosten auf die Blumenstraße	ebenerdige Zugänge, Haupteingang ist mit Fahrradständen ausgestattet

Tab. 1: Beschreibung der  
betrachteten Grünflächen im  
Bestand





		NUTZUNGSGUNST			BESONDERE FUNKTIONEN		BEEINTRÄCHTIGUNGEN		
Fläche Nr.	Bezeichnung	Barrierefreiheit	Erlebbarkeit Umfeld	Sicherheit	Schutzwürdige Biotope nach Stadtbiotopkartierung Nov. 93	Orts-/ Landschaftsbild Denkmalschutz Arten- u. Biotopschutz, Immissions-/ Sichtschutz	Grünflächenverbund (Entfernung zur nächsten Fläche)	Lärm/ Geruch, Sonstiges	Erhaltungszustand (gut-mittel-schlecht)
1	Regenrückhalte-becken Westum	keine Angabe	Feldgehölz, Allee (Westumer Landstraße), Mühle und landw. Flächen am Stadtrand	keine Angabe	teilweise: BK Nr. 13 - Biototyp Ufergehölz (95%) und Tieflandbach (5%)	wichtig für Arten- und Biotopschutz, weil ungestört, Sukzessionsfläche im landw. intensiv genutztem Bereich	Entfernung zu Grünring, Graben u. Allee je 10 m	keine	gut
2	Grünring zwischen Hollhorst und Vennweg	ja	Siedlung, Straße	Weg ist ausgeleuchtet	BK Nr. 10 - Biototyp Allee (100%)	wichtig für den innerstädtischen Grünflächenverbund - Allee als prägendes Ortsbild	Entfernung zu Graben (Fläche 26), Allee (Fläche 25) und RRB (Fläche 1) je 10 m, bis zum Mühlenbach ca. 130 m	Parkplätze, Fäkalien (Hunde), Zäsur in der Fortsetzung Mühlenbach durch Neubaugebiet Nordwalder Straße/ Mühlenbach	gut - mittel (Hundeklo)
3	Kleingartenanlage "Am Telgengrund"	ja	Siedlung, Straße	Wege unbeleuchtet	BK Nr. 08 - Biototyp Kleingartenanlage mit hoher Strukturvielfalt, Vorschlag LB	Kann Trittsteinbiotop im Siedlungsbereich sein	Grünring ca. 70 m	teilweise Straßenlärm	mittel
4	Grünanlage Schillerstraße	ja	Siedlung, selten Blicke über Rahmengrün hinaus möglich, seitliche Grünzüge (Seitenarme) grenzen an eingegrünte Privatgrundstücke	Wege gut ausgebaut und beleuchtet, teilweise lange etwas unübersichtliche Wege in den Seitenarmen	BK Nr. 09 - Biototyp Baumreihe, Feldgehölz, Gebüsch, Brache, Rasenplatz, Baumgruppe	wichtige innerstädtische Grünfläche mit Vernetzungsfunktion, Baumreihe aus Stieleiche im Feldgehölz zw. Lerchenfeld u. Zentrum	Folgende Flächen sind erreichbar: Mühlenbach ca. 200 m, gepl. Grünzug Baugebiet Lerchenfeld ca. 50 m u. unmittelbarer Anschluss an den Grünring (Droste-Hülshoff-Allee)	im südwestlichen Teilbereich Beeinträchtigung durch Straßenlärm; die dichte Eingrünung und lange Wege erzeugen eine geringe Attraktivität für Fußgänger, als Verbindungswege für Radfahrer ideal	gut
5	Grünanlage Baugebiet Lerchenfeld	ebenerdig	Landwirtschaftliche Flächen, Gewässer/ Graben, Siedlung entsteht, Sternbusch	keine Angabe	teilweise: BK Nr. 06 - Biototyp Graben, Tieflandbach, Ufergehölz	Gewässerverlauf mit Brache, Feldgehölze u. Einzelbäume	Verbindung zur Grünanlage Schillerstraße, zum Sternbusch und zur Fläche 6 (Abenteuerspielplatz)	Zäsur durch Neubau eines Gebäudes Ecke (Lerchenfeld/ Sternbusch); Verbindung zu Fläche 6 ist an der Nordwalder Straße nur mit Querungshilfe möglich	Spielplatz ist neu
6	Abenteuerspielplatz Schule Hollingen	ebenerdig, jedoch ohne ausgebaute Wege	Siedlung, Straße, Schule, landwirtschaftliche Flächen	Gute Übersichtlichkeit innerhalb der Fläche	BK Nr. 21- Baumreihe, Rasenplatz, Obstwiese, ebenerdige Hecke	große nicht versiegelte Freifläche mit Obstwiese	für Verbindung zur geplanten Grünanlage Baugebiet Lerchenfeld ist die Nordwalder Straße zu queren	Verbindung zum geplanten Grünzug Fläche 5 ist an der Nordwalder Straße nur mit Querungshilfe möglich	gut- mittel (Ausstattung)
7	Stadtpark	ja	Stadtrandlage, Siedlung, Straße, Mühlenbach, landwirtschaftlich Flächen	Wege gut ausgebaut und teilweise beleuchtet	teilweise BK Nr. 25 - Strukturreicher Stadtpark	wertvolle städtische Parkanlage im Übergangsbereich zur Mühlenbachaue	Verbindung zum Radweg am Mühlenbach (ca. 150 m);	keine	gut
8	Abenteuerspielplatz Blumenstraße	nein, ohne ausgebaute Wege, größere Höhenunterschiede durch Binnendüne	Wald, Siedlung, Straße	Waldfläche ohne Beleuchtung	BK Nr. 28 - Kiefernwald, Binnendüne, Birkenwald; Schäden durch Sturm; Neuanpflanzungen erfolgt	Binnendüne mit Kiefernwald; Sturmschäden; Neuanpflanzungen	direkte Anbindung an Fuß-Radweg durch Laubwaldbestand, Mühlenbach ca. 150 m entfernt,	Sturmschäden (durch Neuanpflanzungen kompensiert); starker Aufwuchs von spätblühender Traubenkirsche (Prunus serotina)	gut - mittel

Tab. 1: Beschreibung der betrachteten Grünflächen im Bestanc





		ALLGEMEINE INFOS			
Fläche Nr.	Bezeichnung	Größe	Adresse	Status FNP	Objektart
9	Grünfläche im Bereich der Annette-von-Droste- Hülshoff Schule	0,95 ha	Albert-Haverkamp-Weg	Grünfläche	Grün- und Parkanlage, Biotopfläche (Binnendüne)
10	Grünanlage Heidberge Ehrenmal	0,4 ha	Nordwalder Straße	Wohnbaufläche mit Kindergarten	Grün- und Parkanlage, Gedenkstätte
11	Parkanlage Krankenhaus	0,95 ha	Marienstraße	Fläche für den Gemeinbedarf, gesundheitlichen Zwecken dienend	private Parkanlage des Krankenhauses
12	"TraM" - Treffen am Mühlenbach	0,92 ha	Mühlenstraße, Münsterstr.	Parkanlage	Spiel- und Sporttreff
13	Freifläche am Hallenbad	3,2 ha	In der Lauge/ Stauffenbergstr.	Fläche für den Gemeinbedarf, mit Schule, Schwimmbad und Sportanlage	Sportfläche, Schulgelände
14	Kleingartenanlage "Bockweide"	3,9 ha	Stauffenbergstr. / Bahndamm	Grünfläche, Kleingartenanlage	Kleingärten, Reitanlage, landwirtschaftliche genutzte Flächen (Pferdekoppel), Privatgrundstücke,
15	Bolzplatz Breslauer Straße	0,3 ha	Breslauer Straße	Fläche für die Landwirtschaft	Grün- und Parkanlage
16	Grün-/ Spielfläche Diekstraße/ Lindenstraße	0,07 ha	Diekstraße	Wohnbaufläche	Grün- und Parkanlage
17	Abenteuerspiel-platz Baugebiet Ost	2,3 ha	Kasbreede	Grünanlage mit Spielplatz	Grün- und Parkanlage

Tab. 1: Beschreibung der betrachteten Grünflächen im Bestand





		FLÄCHENINHALT																	
Fläche Nr.	Bezeichnung	Feldgehölz	Bäume	Gebüsch	Boden- decker	Hecke	Gebrauchs- rasen	Brache, Saum, Hochstauden flur	Sukzessions- fläche	Groß- seggen- ried	Schilf- bestand	Schlagflur, Ruderal- fläche	Land- wirtschaftlich genutzte Fläche	Stehende Gewässer	Fließende Gewässer	unbefestigte Wege u. Flächen	befestigte Wege u. Flächen	Kleingarten- anlage	Ausstattung
9	Grünfläche im Bereich der Annette-von-Droste- Hülshoff Schule	55%						4%							26%	12%	3%		Beleuchtung und Sitzmöglichkeit
10	Grünanlage Heidberge Ehrenmal	50%			15%											15%	20%		2-3 Laternen und einige Gedenktafeln
11	Parkanlage Krankenhaus	20%					60%							5%		15%			viele Sitzmöglichkeiten, teilweise überdacht, Schachspiel, Laternen, Skulpturen
12	Knollenwiese	10%					45% Sand 15%					20%		5%			5%		Beachvolleyball, Streetsoccerplatz, Schutzhütte, Sitzgelegenheiten, Liegesteine
13	Freifläche am Hallenbad	12%	Baumreihe u. Allee	4%	3%		35%									20%	26%		Bauwagen, Skateranlage, Fahrradständer, Bänke, Poller
14	Kleingartenanlage "Bockweide"	25%		1%		1%	4%						40%		1%	8%	1%	19%	keine Angabe
15	Bolzplatz Brestauer Straße	8%					92%												2 Tore, viele Zaunpfosten
16	Grün-/ Spielfläche Diekstraße/ Lindenstraße	55%				2%	33%										10%		abgebaut
17	Abenteuerspiel-platz Baugebiet Ost	35%	einzelne Hochstämme	12%			25%						20%			7%	1%		Spielgeräte, Tore und einige Sitzmöglichkeiten, Laternen



		NUTZUNGEN			LAGEGUNST				
Fläche Nr.	Bezeichnung	Angebot	Nutzergruppen	Aktivitäten	Lage	Wohnstandort (Anteil Wohnflächen im Nahbereich 200 m)	Gemeinbedarfs-einrichtungen (Anzahl im Nahbereich 200 m)	Zugängigkeit, quantitativ	Zugängigkeit, qualitativ
9	Grünfläche im Bereich der Annette-von-Droste-Hülshoff Schule	Fuß-Radweg entlang des Mühlenbaches, Aussichtspunkte an Brücken, Trampelpfad über die Binnendüne (Hallenwaldcharakter)	Radfahrer und Spaziergänger, Hundehalter, alle Altersgruppen	Durchquerung (Radfahren), Aufenthalt, mit dem Hund spazieren gehen	zwischen Siedlung und Mühlenbach	mittel (Bebauung entsteht noch, später: hoch)	Kindergärten: keine Schulen: 2 Altenheime: keine	3 Zugänge auf den Fuß-Radweg, ausgehend vom Schulgelände und den angrenzenden Siedlungen, Anbindung der Binnendüne über Trampelpfade aus dem Wohngebiet heraus	ebenerdige Zugänge, teilweise mit Wegesperren
10	Grünanlage Heidberge Ehrenmal	Gedenkstätte, Zugang Kindergarten	Eltern mit Kindergartenkindern (Zugang Kindergarten)	Kinder bringen und abholen	innenstadtnahe, kleine Parkanlage	mittel-hoch	Kindergärten: 2 Schulen: 1 Altenheime: 1	3 Zugänge, Hauptzugang von der Nordwalder Straße im Bereich der Gedenkstätte, 1 Nebeneingang zum Kindergarten, 1 Nebeneingang über Treppenanlage im Norden	2 x über kleine Rampen, ein Zugang ist ausschließlich über eine Treppe zu erreichen, im Süden ist ein Trampelpfad sichtbar, der vielleicht ehemals eine Treppe war
11	Parkanlage Krankenhaus	Fußwege, Sitzmöglichkeiten, Schachspiel, Skulpturen	Patienten, Mitarbeiter, Angehörige	Spaziergang, Frische Luft schnappen, Ruhe genießen, Park liegt vor den nach Westen ausgerichteten Patientenfestern (Aussicht)	zentral gelegene Fläche, zwischen Mühlenbachau und Siedlung	mittel	Kindergärten: keine Schulen: 1 Altenheime: keine	1 Zugang über einen Innenhof aus dem Gebäude heraus, 1 Zugang über den Parkplatz, eine Pflegezufahrt im Süden des Grundstücks	Zugang über den Parkplatz ist unauffällig
12	Knollenwiese	Spiel- und Sportanlage	Kinder, Jugendliche, Erwachsene	Freizeitsport, Spielen, Durchqueren, Verweilen	innenstadtnahe Fläche, querender Fuß-Radweg	mittel	Kindergärten: keine Schulen: keine Altenheime: keine	1 Zugang über Erschließungsstraße Knollenwiese, 1 Zugang an der Münsterstraße	gut, durch Zeitschaltuhr gesteuert
13	Freifläche am Hallenbad	Schulhof, Sportanlage, Hallenbad u. Skateanlage	Schulkinder und Jugendliche, Schwimmer, Anwohner	Durchqueren (Dahlmannsbusch - In der Lauge), Pausenraum, Skaten, Sport (sieht ungenutzt aus), Hallenbad	Freifläche im Norden von Emsdetten	mittel	Kindergärten: keine Schulen: 2 Altenheime: keine	mehrere Zugänge zum Schulhofbereich, 2 Zufahrten zum Parkplatz der Sportanlage, 3 Zufahrten zum Hallenbad, 1 Trampelpfad von Norden auf den Hallenbad- Parkplatz, 3 Zugänge zur eingezäunten Sportanlage	Zugänge wirken eher zufällig und im Schulhofbereich ungeordnet, Parkplatz der Sportanlage sieht ungenutzt aus, Hallenbadparkplatz wirkt überdimensioniert
14	Kleingartenanlage "Bockweide"	Reitanlage, Kleintierhaltung, Fuß-Radweg, Kleingartenanlage	Spaziergänger mit Hunden oder Kleinkindern, Kinder, Radfahrer	Durchqueren, Tiere füttern u. beobachten, Reiten	Freifläche am nördlichen Siedlungsrand von Emsdetten	mittel	Kindergärten: 1 Schulen: keine Altenheime: keine	die Freifläche wird durch den westl. verlaufenden Fuß-Radweg erschlossen	über Sackgasse Stauffenbergweg ist der Fuß-Radweg zu erreichen, Trampelpfad über die Bahnlinie Richtung Fläche 15
15	Bolzplatz Breslauer Straße	Bolzplatz	Hundehalter	Durchqueren	Freifläche am nördlichen Siedlungsrand von Emsdetten	gering	Kindergärten: 1 Schulen: keine Altenheime: keine	Fläche wird über eine Treppe aus der Siedlung an der Breslauer Straße erschlossen	Treppe desolat
16	Grün-/ Spielfläche Diekstraße/ Lindenstraße	Sandfläche	Anwohner	Durchqueren, Abstellfläche in der Grünfläche z.B. für Mülltonnen u. Baureste	Nordöstlicher Siedlungsrand von Emsdetten	gering	Kindergärten: keine Schulen: keine Altenheime: keine	Spielfläche hat einen Zugang, die Grünfläche nur einen Trampelpfad zur Lagerstelle	Zugänge sind übersichtlich, beleuchtet und gut ausgebaut
17	Abenteuerspiel-platz Baugebiet Ost	Gerätespielplatz, Bolzplatz, Fuß-Radwege	Kinder u. Jugendliche, Radfahrer, Hundehalter, Senioren	Durchqueren, Spielen, Spazierengehen, Hunde ausführen	Östlicher Siedlungsrand von Emsdetten	mittel-hoch	Kindergärten: 2 Schulen: keine Altenheime: keine	4 Zugänge aus den umliegenden Siedlungen, 3 Zugänge/ Zufahrten der durchquerenden Fuß-Radwege	o.k., übersichtlich, beleuchtet und gut ausgebaut, Zugang zur Gerätespielfläche ist überarbeitungsbedürftig





		NUTZUNGSGUNST			BESONDERE FUNKTIONEN			BEEINTRÄCHTIGUNGEN	
Fläche Nr.	Bezeichnung	Barrierefreiheit	Erlebbarkeit Umfeld	Sicherheit	Schutzwürdige Biotope nach Stadtbiotopkartierung Nov. 93	Orts-/ Landschaftsbild Denkmalschutz Arten- u. Biotopschutz, Immissions-/ Sichtschutz	Grünflächenverbund (Entfernung zur nächsten Fläche)	Lärm/ Geruch, Sonstiges	Erhaltungszustand (gut-mittel-schlecht)
9	Grünfläche im Bereich der Annette-von-Droste-Hülshoff Schule	ja	begrenzte Wahrnehmung der Umgebung durch den 'Grüntunnel'; bei Öffnung ist die die Wahrnehmung der Mühlenbachaue, landwirtschaftlicher Flächen und angrenzender Siedlungen möglich	Wege gut ausgebaut und beleuchtet, dennoch fährt oder geht man durch einen Grüntunnel (kann ein Angstraum sein)	BK Nr. 27 - Eichen- bzw. Eichenmischwald auf Binnendüne	Trittssteinbiotop, Hallenwaldcharakter auf der Binnendüne, Radweg 'Mühlenbachaue'	Radweg beginnt in der Innenstadt und führt nach Süden, Anbindung (Grünring (250 m), an Grünzug Schillerstraße (220 m), Abenteuerspielplatz (500 m), Stadtpark (1.000m), Hof Deitmar (700 m ), Innenstadt (1.000m)	keine	gut
10	Grünanlage Heidberge Ehrenmal	ja, jedoch oberhalb der Gedenkstätte sind die Wege größtenteils unbefestigt	Siedlung und Straße	Fläche nur wenig beleuchtet, durch Baumbestand und Unterwuchs etwas unübersichtlich;	BK Nr. 19 - Strukturreicher Stadtpark, Schlosspark mit altem Baumbestand (Reste; Verluste infolge von Sturmschäden)	Trittssteinbiotop, alter Baumbestand, Gedenkstätte; (Baumkappungen infolge von Sturmschäden erfolgt)	Hof Deitmar u. Mühlen-Bachaue (ca. 300 m)	Straßenlärm im Bereich der Gedenkstätte	Gedenkstätte: gut, restliche Grünfläche: schlecht
11	Parkanlage Krankenhaus	ja	Siedlung und Straße, hinter einem dichten Feldgehölz befindet sich der Mühlenbach	Fläche übersichtlich, gut ausgebaut und beleuchtet	teilweise BK Nr. 25: Parkanlage am Krankenhaus	wertvolle private Parkanlage in Übergangsbereich zur Mühlenbachaue	Fuß-Radweg der Mühlenbachaue verläuft entlang der westlichen Grenze der Grünfläche	keine, jedoch Hubschrauberlandeplatz vorhanden	gut
12	"TraM" - Treffen am Mühlenbach	keine Angabe	renaturierter Mühlenbach	keine Angabe		Mühlenbach	unmittelbar angrenzend an der Mühlenbachradweg (getrennt durch den Mühlenbach), Hof Deitmar (ca. 200 m)	Bahnanlage, Straße	neue Anlage
13	Freifläche am Hallenbad	teilweise Bordsteinkanten in Zufahrtswegen zu Fahrradständern	Siedlung, Straße	keine Angabe	BK Nr. 16 - Baumgruppe	Baumgruppen und Allee erhalten, als biotopvernetzende innerstädtische Elemente	Fläche 24 (50 m) und 14 (100 m) grenzen unmittelbar, nur durch Straßen getrennt, an	Straße	Sportanlage: gut, Schulhof: mittel, Hallenbad: mittel-schlecht
14	Kleingartenanlage "Bockweide"	ja	Gewerbe, Siedlung, Bahnlinie	keine Angabe	BK Nr. 15 - Schutzziel: Wiederherstellung des Wiesentals als Lebensraum für an Gewässer gebundene Lebewesen	Baumgruppen, Feldgehölz des Bahndammes als Schutzpflanzung	Fläche 13 grenzt nach 100 m im Süden an	Bahnlinie und Gewerbe	mittel
15	Bolzplatz Breslauer Straße	nein	Siedlung, RRB, landwirtschaftlich genutzte Flächen	keine Angabe	angrenzender Gehölzbestand wird unter BK Nr. 32 erfasst: Biotoptyp Feldgehölz		der Fußweg entlang der östlichen Grenze des Bolzplatzes führt zum RRB Diekgraben (Fläche 22) - westlich liegt hinter dem Bahndamm Fläche 15	Bahnlinie	mittel-schlecht
16	Grün-/ Spielfläche Diekstraße/ Lindenstraße	ja	Siedlung, B 481, landwirtschaftlich genutzte Flächen, Kleingartenanlage	keine Angabe	keine Angabe	keine Angabe	50 m zu einer Kleingartenanlage	Verkehrslärm der B 481	schlecht, da keine Spielmöglichkeiten
17	Abenteuerspiel-platz Baugebiet Ost	ja, jedoch innerhalb der Spielflächen keine ausgebauten Fuß-Wege	Ems, landwirtschaftlich genutzte Fläche, Reitflächen, Strommasten, Siedlung	keine Angabe	BK Nr. 37 - Biotoptypen: Eichenwald, Eichenmischwald, Hecke, Nass- und Feuchtwiese, Rasenplatz, Extensiv genutzter Acker	Feldgehölz, Eingrünung der Spielfläche und des Siedlungsrandes zur offenen Landschaft	Grünflächenverbund durch der Siedlungsbereich über Fläche 18 bis zur Theodor-Heuss-Straße; Fuß-Radwege-Verbindung entlang des östlichen Siedlungsrandes bis zum Mühlenbach und zum südöstlich gelegenen NSG	Hochspannungsleitungen	Spielplatz mittel (z.B. Wasserpumpe defekt)

Tab. 1: Beschreibung der betrachteten Grünflächen im Bestand





		ALLGEMEINE INFOS			
Fläche Nr.	Bezeichnung	Größe	Adresse	Status FNP	Objektart
18	Grünzug Baugebiet Ost	0,6 ha	Biekmeresch /Theodor- Heuss-Straße	Grünanlage	Grün- und Parkanlage
19	Grüngürtel zw. Bestandsgebiet u. Baugebiet Hörstingsheide - 1.BA	0,18 ha	Schlatwieske/ Dannenkamp	Wohnbaufläche	Grün- und Parkanlage
20	Grünanlage Hörstingsheide	4,2 ha	Holunderweg/ Nien Eschk/ Schlatwieske	Grünfläche (zentraler Bereich), Wohngebiet (Seitenarme); Fläche für die Landwirtschaft (nördliche Wegeverbindung)	Grün- und Parkanlage
21	Spielplatz Erich- Ollenhauerstr.	0,3 ha	Nordring (B 481)	Wohnbaufläche	Grün- und Parkanlage
22	Diekgraben - RRB	2 ha	Isendorf	Regenrückhaltebecken	Fläche für Wasserwirtschaft
23	Sinninger Venn	10,6 ha	B 475, Auf der Heide	Naturschutzgebiet, Flächen für Wald u. Landwirtschaft, Wasserfläche	Biotopfläche/ Waldfläche/ Landwirtschaft
24	Spielplatz Beckstraße	0,6 ha	In der Lauge/ Beckstraße	Grünanlage mit Spielplatz	Grün- und Parkanlage
25	Allee Westumer Landstraße	2,5 km	Westumer Landstraße bis Mündung auf Frischholt	keine Angabe	Allee
26	Graben/ Westum	0,92 ha	Hollhorst/ Frischholt	Wohnbaufläche	Grün- und Parkanlage
27	Kapelle	0,16 ha	Ecke Lerchenfeld/ Sternbusch	Kirche	Grün- und Parkanlage





		FLÄCHENINHALT																	
Fläche Nr.	Bezeichnung	Feldgehölz	Bäume	Gebüsch	Boden- decker	Hecke	Gebrauchs- rasen	Brache, Saum, Hochstauden flur	Sukzessions- fläche	Groß- seggen- ried	Schilf- bestand	Schlagflur, Ruderal- fläche	Land- wirtschaftlich genutzte Fläche	Stehende Gewässer	Fließende Gewässer	unbefestigte Wege u. Flächen	befestigte Wege u. Flächen	Kleingarten- anlage	Ausstattung
18	Grünzug Baugebiet Ost	60%	Einzelbäume	8%			10%									22%			Spielgeräte und Bänke
19	Grüngürtel zw. Bestandsgebiet u. Baugebiet Hörstingsheide - 1.BA	39%			19%		22%									20%			Laternen
20	Grünanlage Hörstingsheide	10%	einzelne Hochstämme	13%	11%		43%	3%						3%		17%			Spielgeräte, Bänke, Sitzgruppen, Bauwagen, Laternen
21	Spielplatz Erich- Ollenhauerstr.	90%														10%			keine
22	Diekgraben - RRB	1%	einzelne Hochstämme	1%					67%				1%	20%			10%		keine
23	Sinninger Venn	70%	Baumreihen u. Einzelbäume			1%				1%	2%		20%	6%					keine
24	Spielplatz Beckstraße	50%	einzelne Hochstämme		6%	2%	35%									4%	3%		Spielgeräte und Bänke
25	Allee Westumer Landstraße		100%																keine
26	Graben/ Westum	8%	einzelne Bäume und Obstgehölze				3%	75%					5%		3%		6%		keine
27	Kapelle			20%	7%	7%	30%									16%	20%		Bänke

Tab. 1: Beschreibung der betrachteten Grünflächen im Bestand





		NUTZUNGEN			LAGEGUNST				
Fläche Nr.	Bezeichnung	Angebot	Nutzergruppen	Aktivitäten	Lage	Wohnstandort (Anteil Wohnflächen im Nahbereich 200 m)	Gemeinbedarfs-einrichtungen (Anzahl im Nahbereich 200 m)	Zugängigkeit, quantitativ	Zugängigkeit, qualitativ
18	Grünzug Baugebiet Ost	Fuß-Radweg, Kleinkinderspielplatz	Anwohner, Kinder, Senioren, Hundehalter, Radfahrer	Durchqueren, Spielen, Spaziergehen, Hunde ausführen	Siedlungsinterner Grünzug im Osten Emsdettens	hoch	Kindergärten: 2 Schulen: keine Altenheime: keine	6 Zugänge aus den umliegenden Siedlungen und 2 Zugänge von den Erschließungsstraßen zum durchlaufenden Fuß-Radweg	o.k., übersichtlich, beleuchtet und gut ausgebaut, mit Pollern oder Wegesperrern gesichert
19	Grüngürtel zw. Bestandsgebiet u. Baugebiet Hörstingsheide - 1.BA	Fuß-Radweg	Anwohner, Senioren, Hundehalter	Durchqueren, Hunde ausführen	Siedlungsinterner Grünzug im Osten Emsdettens	mittel-hoch	Kindergärten: 1 Schulen: 1 Altenheime: keine	2 Zugänge aus der Siedlung Hörstingsheide, 2 Zugänge von den Erschließungsstraßen	o.k., übersichtlich, beleuchtet und gut ausgebaut, mit Pollern oder Wegesperrern gesichert
20	Grünanlage Hörstingsheide	Fuß-Radweg, 2 Spielplätze, Treffpunkte	Anwohner, Kinder, Senioren, Hundehalter, Radfahrer	Durchqueren, Spielen, Spaziergehen, Hunde ausführen, Sport treiben	Siedlungsinterner Grünzug im Südosten Emsdettens	mittel-hoch	Kindergärten: 2 Schulen: 1 Altenheime: keine	31 Zugänge aus den Siedlungen, 5 Zugänge von größeren Erschließungsstraßen	o.k., übersichtlich, beleuchtet und gut ausgebaut, mit Pollern oder Wegesperrern gesichert, 3 Zugänge mit Treppenanlagen, jeweils mit Rampensteinen
21	Spielplatz Erich-Ollenhauerstr.	Fuß-Radweg, Spielmöglichkeit	Radfahrer u. Fussgänger (Frauen mit Kindern) zwischen Innenstadt und Wohngebiet, Jugendliche	Durchqueren, Treffpunkt	Freifläche neben der B 481	hoch	Kindergärten: 1 Schulen: keine Altenheime: keine	1 Zugang von der B 481 und 2 Zugänge aus der angrenzenden Siedlung	alle Zugänge etwas versteckt, aber beleuchtet und gut ausgebaut
22	Diekgraben - RRB	Aussichtspunkt u. Trampelpfade zum randlichen Durchqueren der Anlage	Hundehalter, Müllreste lassen auf weitere Nutzer schließen	Durchqueren, Lagern	Freifläche neben der Bahnlinie, außerhalb der im Zusammenhang bebauten Bereiche	gering	Kindergärten: keine Schulen: keine Altenheime: keine	1 asphaltierte Zufahrtsstraße mit dem Aussichtspunkt; in die Fläche führt ein Trampelpfad	Trampelpfad-Charakter (schmale, nicht ausgebaute Pfade)
23	Sinninger Venn	Trampelpfade durch den Gehölzbestand	Spaziergänger, Hundehalter, Angler (!), Müllreste lassen auf weitere Nutzer schließen	Durchqueren, Lagern	Naturschutzgebiet am östlichen Siedlungsrand der Sinninger Siedlung	gering	Kindergärten: keine Schulen: keine Altenheime: keine	Zugang über Trampelpfade und Wirtschaftswege	Trampelpfad-Charakter (schmale, nicht ausgebaute Pfade)
24	Spielplatz Beckstraße	Fußweg, Spielplatz	Kinder	Durchqueren, Spielen	Freifläche im Norden von Emsdettens	gering-mittel	Kindergärten: keine Schulen: 2 Altenheime: keine	1 Hauptzugang zum Spielplatz u. 1 Nebeneingang vom nördlichen Fußweg, 3 Zugänge zu den durchführenden Wegen	Hauptzugang zum Spielplatz o.k., Nebenzugang qualitativ fraglich, weil er direkt in eine steile Böschung führt, die mit einigen Holzpalisaden bestückt ist, 2 Wegezugänge o.k., der 3. Zugang ist mit einer großen Treppenanlage ausgestattet, Rampensteine sind vorhanden
25	Allee Westumer Landstraße	keine Angabe	Autofahrer, Radfahrer, Spaziergänger	Durchqueren	nördlicher Stadtrand	gering	Kindergärten: keine Schulen: keine Altenheime: keine	keine Angabe	keine Angabe
26	Graben/ Westum	kein Angebot, Erschließung ist noch nicht erfolgt	Kinder	Spielen	grabenbegleitender Grünzug am Rande einer Neubausiedlung im Norden Emsdettens	mittel (Bebauung entsteht noch, später: hoch)	Kindergärten: 1 Schulen: keine Altenheime: keine	Trampelpfade	
27	Kapelle	Kapelle, kleiner Rundweg, Sitzmöglichkeit	Besucher der Kapelle	Kontemplation	an der Hauptverkehrsstraße Lerchenfeld gelegen	mittel (Bebauung entsteht noch, später: hoch)	Kindergärten: keine Schulen: keine Altenheime: keine	1 Hauptzugang vom Lerchenfeld und ein Nebeneingang Richtung Süden (Sternbusch)	befestigte, gut ausgebaute Wege

Tab. 1: Beschreibung der betrachteten Grünflächen im Bestand





		NUTZUNGSGUNST			BESONDERE FUNKTIONEN			BEEINTRÄCHTIGUNGEN	
Fläche Nr.	Bezeichnung	Barrierefreiheit	Erlebbarkeit Umfeld	Sicherheit	Schutzwürdige Biotope nach Stadtbiotopkartierung Nov. 93	Orts-/ Landschaftsbild Denkmalschutz Arten- u. Biotopschutz, Immissions-/ Sichtschutz	Grünflächenverbund (Entfernung zur nächsten Fläche)	Lärm/ Geruch, Sonstiges	Erhaltungszustand (gut-mittel-schlecht)
18	Grünzug Baugebiet Ost	ja	Siedlung	keine Angabe	teilweise BK Nr. 36 - Feldgehölz, Brachfläche der Wohnbebauung, Teich	für Emsdetten typischer siedlungsinterner Grünzug mit Fuß-Radweg und wertvollem Feldgehölz	über die Fläche 17 steht der Bereich in Verbindung mit dem östl. Siedlungsrand bis hin zum Mühlenbach und südöstlichem NSG	keine	Spielplatz: Schlecht, Grünzug: gut-mittel (Hundeklo im westlichen Teilstück), teilweise Bodenlager im Bereich der Spielfläche
19	Grüngürtel zw. Bestandsgebiet u. Baugebiet Hörstingsheide - 1.BA	ja	Siedlung, Waldfläche	keine Angabe	keine Angabe	für Emsdetten typischer siedlungsinterner Grünzug mit Fuß-Radweg	stellt mit Fläche 20 zusammen einen Grünflächenverbund im Baugebiet Hörstingsheide dar	keine	gut
20	Grünanlage Hörstingsheide	ja; im Süden der Fläche sind 3 Zugänge mit Treppenanlagen ausgestattet, durch die Anzahl barrierefreier Zugänge, sind diese jedoch zu vernachlässigen	Siedlung, Waldfläche, landwirtschaftlich genutzte Flächen	keine Angabe	keine Angabe	für Emsdetten typischer siedlungsinterner Grünzug mit Fuß-Radweg und Erweiterung zur Parkanlage	stellt mit Fläche 19 zusammen einen Grünflächenverbund im Baugebiet Hörstingsheide dar	keine	gut
21	Spielplatz Erich-Ollenhauerstr.	ja	Straße, Gewerbe, Siedlung	unangenehm laut, sehr ungepflegt, etwas dunkel durch Feldgehölz, nicht komplett einsehbar	BK Nr. 62 - Baumgruppe (Eichen)	Baumgruppe	nach ca. 250 m beginnt in östlicher Richtung der Grünzug 'Baugebiet Ost (Fläche 18)', ca. 300 m westlich liegt Fläche 12	B 481 (Lärm), Müll	schlecht, da keine Spielmöglichkeiten
22	Diekgraben - RRB	bis zum Aussichtspunkt ja, darüber hinaus nicht	landwirtschaftliche Nutzflächen u. Höfe, Gräben, Bahnlinie und B 481	unangenehm laut, Geräusche sind nicht leicht zu verorten, sehr abgelegen	keine Angabe	wichtig für Arten- und Biotopschutz, weil ungestörte Sukzessionsfläche im landw. intensiv genutztem Bereich	250 m in südöstlicher Richtung befindet sich der Bolzplatz Breslauer Straße (Fläche 15), auf der westl. Seite des Bahndamms befindet sich nach ca. 600 m die Fläche 14	Bahnlinie und B 481	gut
23	Sinninger Venn	nein	landwirtschaftliche Nutzflächen, Sinninger Mühle, Binnendüne, Kiefernwald	keine Angabe	keine Angabe	Naturschutzgebiet	Fläche befindet sich außerhalb der Stadt-Grünflächen	Müll	gut - mittel
24	Spielplatz Beckstraße	nein	Straße, Siedlung, Bahndamm	keine Angabe	BK Nr. 16 - Baumgruppe	Baumgruppen in Böschung erhalten, als biotopvernetzende innerstädtische Elemente	50 m Richtung Westen schließt sich Freifläche am Hallenbad (Fläche 13) an	Straßenlärm	mittel
25	Allee Westumer Landstraße	ja	landwirtschaftliche Nutzflächen, Gehöfte, Mühle	keine Angabe	keine Angabe	prägendes Landschaftselement	die Allee endet auf Höhe der Straße Frischholt; Fläche 1 grenzt unmittelbar an	kein Angabe	gut-mittel
26	Graben/ Westum	nein	Siedlung, landwirtschaftlich genutzte Flächen	keine Angabe	keine Angabe	Gewässerverlauf mit Brache	im Norden grenzen RRB Westum und der Grünring an, im Süden gelangt man nach ca. 320 m auf die Allee Westumer Landstraße	keine	keine Angabe
27	Kapelle	ja	Straße, Siedlung, Grünzug Fläche 4	keine Angabe	keine Angabe		im Norden grenzt der Grünzug Fläche 4 an im Südosten beginnt der Grünzug Fläche 5	Straßenlärm	gut

Tab. 1: Beschreibung der betrachteten Grünflächen im Bestanc





**Tab. 2: Bedeutung der betrachteten Grünflächen für die Grünflächenversorgung**

Fläche Nr.	Aktuelle Bedeutung	Potentielle Bedeutung
1	o	++
2	++	++
3	o	+
4	+	++
5	o	++
6	+	+
7*	++	++
8	+	+
9	++	++
10	o	+
11**	o	o
12	+	++
13	+	++
14	o	++
15	o	++
16	o	+
17	++	++
18	+	+
19	o	o
20	++	++
21	+	+
22	+	++
23***	+	+
24	+	+
25	o	+
26	o	+
27	+	+

\* Stadtpark; Einstufung aufgrund der stadtweiten Bedeutung

\*\* auf einen möglichen Bedeutungszuwachs der Krankenhaus-Freiflächen wird zugunsten der Ungestörtheit der Krankenhaus-Nutzer verzichtet

\*\*\* Sinniger Venn: der Bedeutung als Erholungsfläche für die nähere Umgebung stehen Konflikte mit den Belangen des Natur- und Artenschutz gegenüber

#### Legende

++ = überdurchschnittlich, bei starker allgemeiner Versorgungsfunktion aufgrund umgebender Wohnbebauung und gleichzeitiger Bedeutung als Teil eines Verbundsystems

+ = durchschnittlich, sofern einer der beiden Aspekte gegeben ist

o = unterdurchschnittlich, wenn keines der beiden Kriterien erfüllt ist



		HANDLUNGSBEDARF					
Fläche Nr.	Bezeichnung	Anmerkungen des AG	Entwicklungsziel/ Nutzungsangebot	Maßnahmen-kategorie	Maßnahmen im Detail/ - beschreibung	Gestaltungs-/ Ausstattungsdetails (beispielhaft)	Begründung
1	Regenrückhalte-becken Westum	Aussichtsplattform zur Naturbeobachtung, Info-Tafel über RRB	Einbeziehung in den Grünflächenverbund; Erhaltung u. Entwicklung des Gewässers und seiner Uferbereiche; Eingeschränkte Nutzbarmachung für Naturerlebnis und - beobachtung unter Berücksichtigung der wasserwirtschaftlichen Funktion	Neubau/ Ergänzung	Öffnung und Ausbau des in Nord-Süd-Richtung verlaufenden Pflwegeweges als Fuß-Radweg mit Verweilfunktion und Wetterschutz; Querungshilfe Grünring zum RRB	Wege mit wassergebundener Decke, Teilung in offene und unzugängliche Bereiche, Sukzessionsbereiche; Informationstafeln, Aussichtsplattform; Sitzgruppen mit Schutzhütte	Stärkung und Fortsetzung der innerstädtischen Grünverbindung in den Außenbereich hinein durch direkte Verbindung des innerstädtischen Grünrings vom Mühlenbach an mit der Allee an der Westumer Landstraße; Stärkung des Natur- und Umweltbewußtseins, hier zum Thema "Natur und Wasserwirtschaft"
2	Grünring zwischen Hollhorst und Vennweg	Radweg ist ein sicherer Schulweg, Rasenflächen stark als Hundeklo genutzt; städtische Fläche	Erhaltung u. Entwicklung des Grünrings Richtung Süden zum Mühlenbach und Richtung Norden über RRB zur Westumer Landstraße; Aufenthaltsqualität stärken unter Öffnung bzw. Einbeziehung angrenzender Gemeinbedarfs- und sonstiger Flächen	Verknüpfung; Neubau/ Ergänzung	Alleepflanzung fortsetzen (Verbindung Grünring- Mühlenbach); Verweilfunktion und Wetterschutz schaffen; Querungshilfe über Hollhorst zu RRB; Angebote für Hundehalter	Bänke, Treffpunkt, Spielpunkt, Mülleimer für Hundekot oder Hundewiese	Stärkung und Fortsetzung des innerstädtischen Grünverbundsystems bis an den Mühlenbach und Erweiterung dessen Nutzbarkeit für die Bevölkerung; Infrastruktur für Hundehalter
3	Kleingartenanlage "Am Telgengrund"	Planung zur "Grünen Fahrradstrecke" wird noch ausgearbeitet; Abstimmung mit Vorstand erforderlich, Pachtfläche	Einbeziehung in den Grünflächenverbund; Aufenthaltsqualität stärken	Verknüpfung; Neubau/ Ergänzung	Wegebau zur Anbindung im Südosten und Nordwesten, Verweilfunktion an Wegekrenzungen und Wetterschutz schaffen	Wege mit wassergeb. Decke, Bänke, Wetterschutz	Versorgungsfunktion für das Umfeld
4	Grünanlage Schillerstraße	Herzstück des Baugebietes, wichtige Verbindungsstrecke für Radfahrer, Aufwertung des Spielplatzes, damit er auch tagsüber genutzt wird, Fläche wird von Jugendlichen genutzt Beschwerden über Lärmbelästigung, Verunreinigungen; Teillächen wurden bereits veräußert bzw. verpachtet	Erhaltung und Entwicklung des Grünverbundsystems; Aufenthaltsqualität stärken	Verknüpfung; Umgestaltung (Brookweg und K 21); Bedarfsprüfung; Neubau/ Ergänzung	Übergang Lerchenfeld zu Fläche 5: A) kurzfristig Querungshilfe, B) mit der K 53 Planung hohen Qualitätsstandard des Knotenpunktes herstellen; Umbau der westlichen Grünverbindung am Brookweg: Verlagerung des Fuß-Radweges aus dem Grüntunnel an den Brookweg; Verbindung nach Osten zum Mühlenbach herstellen, Bedarfsprüfung der Kleinkinderspielflächen: A) Rückbau unter Vorhaltung der Flächen oder B) Erhaltung u. Aufwertung der Ausstattung; Angebotsaufwertung der zentralen Spielfläche; Verweilfunktion in Seitenarmen des Grünzugs schaffen	Klettermöglichkeiten, Drehscheibe, breite Hangrutschen oder Tunnelrutschen, Nestschaukel, Doppelwaage, Sandspielgeräte, Bänke in Seitenarmen	Stärkung der zentralen Grünvernetzung (Verknüpfung von nördlichem und südlichem Stadtrand); zentraler (Spiel-) Bereich mit übergeordneter Funktion, Aufwertung durch Verbesserung des Angebotes; Pflegetrimmierung am Brookweg
5	Grünanlage Baugebiet Lerchenfeld	grobe Planung der Grünverbindung ist vorhanden, Öffnung zum Graben und Anpflanzung zu Anwohnern; teilweise städtisch, teilweise privat	Entwicklung einer Grünverbindung (Fuß- Radweg) am Wohngebiet Lerchenfeld und Verknüpfung mit dem vorhandenen innerstädtischen Grünsystem; Entwicklung Gewässer; Naturerlebnis und Beispielbarkeit Gewässer; Aufenthaltsqualität stärken	Verknüpfung Neubau/ Ergänzung	Übergang zu Lerchenfeld zu Fläche 4 und Knotenpunkt Lerchenfeld/ Sternbusch: A) kurzfristig Querungshilfe, B) mit der K 53 Planung hohen Qualitätsstandard des Knotenpunktes herstellen; Querungshilfe an der Nordwalder Straße; Naturnaher Gewässerausbau Herzbach	Ausbau eines Fuß- Radweges, Bänke	Stärkung und Fortsetzung des innerstädtischen Grünverbundes, da man von dieser am südlichen Stadtrand gelegenen Fläche über Grünfläche 4 und den Grünring (Fläche 2) bis an den nördlichen Stadtrand gelangen kann
6	Abenteuerspielplatz Schule Hollingen	morgens Nutzung durch die Schule, nachmittags Kinder und Jugendliche; städtische Fläche	Einbindung der Spielfläche in das Grünflächenverbundsystem; Erhalt und Entwicklung des Spielangebotes	Verknüpfung Neubau/ Ergänzung	Punktuelle Öffnung der Spielfläche nach Westen (Grünfläche 5) und Herstellung einer Querungshilfe an der Nordwalder Straße, Wegebau für West-Ost- Verbindung über die Fläche	Weitere Nutzungsangebote wie Beach-Volleyball etc. sind hier möglich	Die große, gut genutzte Spielfläche kann im Verbund auch den Bedarf des neu entstehenden Wohngebietes am Lerchenfeld decken (Entfernung 500 m). Ausbau des Wegenetzes zwischen Fläche 5 und 6 bietet einen sicheren Schulweg.
7	Stadtpark	Flächen werden so stark angenommen, dass sie am Wochenende überfüllt sind, Spielplatz zu klein dimensioniert; städtische Fläche	Erhaltung und Entwicklung der Attraktivität des Stadtparkes; Vernetzung des Parkes im Grünflächenverbund stärken;	Neubau/ Ergänzung	Nutzungsentfaltung durch Parkerweiterung: A) nach Süden B) nach Osten; Erweiterung der Spielmöglichkeiten; Entwicklung der Mühlenbachaue incl. Radweg Richtung Südwesten (Im Holtkamp); Umgestaltung Straße; siehe Grünflächenkonzept 'Stadtpark' - Band 1 - Erläuterungsbericht, Seite 35	Stadtparkerweiterung als Auenpark am Mühlenbach Richtung Süden ('Im Holtkamp') und/ oder Richtung Osten; Querung über die Bahn; Verlagerung der Sportererweiterungsfläche; Verlagerung u. Erweiterung des Kleintierbereiches	Die stark genutzte und beliebte Parkfläche stellt ein Ausflugsziel dar, und ist zu klein für den großen Besucherandrang.
8	Abenteuerspielplatz Blumenstraße	ehemaliger Trimm-dich-Pfad, Nutzung tagsüber durch Mütter mit Kleinkindern, später am Tag durch Jugendliche; Probleme mit Verschmutzung; städtische Fläche	Erhaltung des Spielangebotes; Aufwertung Kleinkinderspielbereich; Vernetzung mit Grünverbund stärken	Neubau/ Ergänzung	Wegebau als neue West-Ost Verbindung (Mühlenbachweg u. Blumenstraße); Dünenlandschaft erlebbar machen (Unterwuchsbeseitigung)	Weg mit wassergebundener Decke; Sandspielgeräte, Nestschaukel, Begrünung Sitzplatz am Kleinkinderspielbereich	Stärkung und Fortsetzung des innerstädtischen Grünverbundsystems und Verbesserung der Aufenthaltsqualität; Verdeutlichung des besonderen Standortes Düne.

Tab. 3: Hinweise zur  
Fortentwicklung der  
betrachteten Grünflächen





		HANDLUNGSBEDARF					
Fläche Nr.	Bezeichnung	Anmerkungen des AG	Entwicklungsziel/ Nutzungsangebot	Maßnahmen-kategorie	Maßnahmen im Detail/ - beschreibung	Gestaltungs-/ Ausstattungsdetails (beispielhaft)	Begründung
9	Grünfläche im Bereich der Annette-von-Droste-Hülshoff Schule	Der grüne Tunnel ist Konzept (Bürgermeister) und wird auch gegen die Wünsche einiger Anwohner erhalten; städtische Fläche	Erhaltung Radwegeverbindung; Stärkung der Erlebbarkeit des Mühlenbaches	Pflegemaßnahme	bachseitig Gebüsch entfernen, Baumbestand erhalten		Wahrnehmung des Mühlenbaches als raumprägendes Element ist auf dem Mühlenbachweg (Fuß-Radweg) nur sehr eingeschränkt möglich. Zusätzlich wirkt der Fuß-Radweg beengt (Angstraum)
10	Grünanlage Heidberge Ehrenmal	Mit der Überplanung der Grünfläche wurde begonnen; Hinweis:im Eigentum der kath. Kirchengemeinde	Entwicklung/ Reaktivierung einer innenstadtnahen Parkfläche (z.B. "Park der Kontemplation")	Neubau/ Ergänzung	Neuordnung der Erschließung unter Berücksichtigung der Gedenkstätten; Verweilfunktion stärken; Umbau Gehölzbestand (Beseitigung von Baumresten)	Sitzgruppen und Pergola	Wertvolle Freifläche im dicht besiedelten und verkehrsreichen Innenstadtbereich, mit altem Rest-Baumbestand und historischem Hintergrund. Die Fläche ist für die Bevölkerung momentan ohne funktionalen Nutzen.
11	Parkanlage Krankenhaus	Hier sollte keine Überplanung stattfinden, da es sich um einen Privatpark handelt, der den Patienten vorbehalten sein soll; Privatfläche	Erhaltung Rückzugsraum Krankenhaus	keine	keine	keine	Ruhecharakter des Raumes soll nicht gestört werden.
12	"TraM" - Treffen am Mühlenbach		Entwicklung 'Erleben des Mühlenbaches und 'Spielen am Wasser' ergänzen	Neubau/ Ergänzung	Zugang zum und Spielangebot am Mühlenbach, Verweilmöglichkeiten mit Ausblick auf den Mühlenbach (z.B. im Bereich der Liegesteine)		Nutzung des standortspezifischen Möglichkeiten
13	Freifläche am Hallenbad	Pflegeintensive Schulportanlage, die aufgewertet werden soll, um den hohen Pflegeaufwand zu rechtfertigen; städtische Fläche für Schulsport; Planungen für die Umgestaltung des Schulhofes liegen vor	Fläche in das Grünflächensystem einbinden, Erhöhung der Nutzbarkeit für die Allgemeinheit	Verknüpfung; Neubau/ Ergänzung; Umgestaltung Pflegemaßnahmen	Umgestaltung der Sportfläche; Nord-Süd Wegeverbindung herstellen; Barrierefreiheit auf dem Weg zu Fahrradständern; Parkplatzdimensionierung am Hallenbad und am Sportplatz überprüfen; Neuplanung der Begrünung im Bereich des Hallenbades; siehe Details Grünflächenkonzept 'Freifläche am Hallenbad', Band 1 - Erläuterungsbericht, Seite 33	Wege- und Rampenbau; Zaun versetzen; Verlagerung der Fahrradständer	Optimierung einer großen innerstädtischen Gemeinbedarfsfläche, zur Verbesserung der Nutzbarkeit für die Bevölkerung, sowie zur Verbesserung des Stadtbildes/ der Außenwirkung im Bereich des Hallenbades.
14	Kleingartenanlage "Bockweide"	Planung zur "Grünen Fahrradstrecke" wird noch ausgearbeitet. Die Flächen sind nur angepachtet; Flächen im Besitz vers. Eigentümer, liegenschaftlich eher problematisch	Fläche in das Grünflächensystem einbinden.	Verknüpfung; Neubau/ Ergänzung; Pflanzmaßnahme	Querung Bahnlinie: Nord-Süd-Wegeverbindung (Variantenvergleich); neue Wegeführung; Abpflanzung zum Gewerbegebiet	wassergebundener Weg, Brücke	Stärkung und Fortsetzung des Grünverbundes beginnend am Gymnasium (Fläche 13) bis in den nordöstlichen Außenraum zum RRB Diekgraben (Fläche 22); Reduzierung von optischen und akustischen Beeinträchtigungen
15	Bolzplatz Breslauer Straße	Fläche muss dringend überplant werden; angepachtete Fläche	Bedarfsorientierte Flächennutzung	Verknüpfung; Bedarfsprüfung	Querung Bahnlinie: Nord-Süd-Wegeverbindung; Prüfung der Zuordnung Kindergarten: A) Erweiterung Außenspielbereich Kindergarten, B) Nutzungsaufgabe	Brücke	Entwicklung von bedarfsorientierten Angeboten.
16	Grün-/ Spielfläche Diekstraße/ Lindenstraße	unattraktiver Spielplatz, Bildstock wird von der Stadt unterhalten, Grünfläche wird als Lagerfläche genutzt; städtische Fläche	Erhaltung der Freifläche als Grünfläche mit Verbindungsfunktion	Bedarfsprüfung;	ggf. Flächenersatz/ -vorhaltung in nördlich angrenzenden Flächen; Umfeld auflichten, Grünverbindung nach Norden entwickeln; Verweilfunktion erfüllen	Beseitigung von Gehölzen im Umfeld; Bänke aufstellen	Fortführung der Weg-/ Grünverbindung parallel zur B 481; Entwicklung von bedarfsorientierten Angeboten.
17	Abenteuerspiel-platz Baugebiet Ost	gut genutzte Fläche, die auch stark verunreinigt wird, 'Ferienparadies' nutzt diesen Bereich in den Sommerferien; städtische Fläche	Erhaltung der Fläche im Grünflächensystem und Erhaltung der Attraktivität des Spielplatzes; Emsauenpromenade	Neubau/ Ergänzung	Wegebau; Verweilfunktion erfüllen	wassergebundener Weg, Bänke, Wetterschutz	Bereich ist Teil der Emsauenpromenade

Tab. 3: Hinweise zur Fortentwicklung der betrachteten Grünflächen





		<b>HANDLUNGSBEDARF</b>					
Fläche Nr.	Bezeichnung	Anmerkungen des AG	Entwicklungsziel/ Nutzungsangebot	Maßnahmen-kategorie	Maßnahmen im Detail/ - beschreibung	Gestaltungs-/ Ausstattungsdetails (beispielhaft)	Begründung
18	Grünzug Baugebiet Ost	gut angenommener Radweg, Anwohnern klagen über Bepflanzung (Beschattung der Gärten) u. wollen Grundstücke erwerben; städtische Fläche, Teilflächen bereits veräußert oder verpachtet	Erhaltung der Freifläche im Grünflächensystem; Aufwertung des Spielbereiches	Bedarfsprüfung (Spielplatz); Neubau/ Ergänzung	Geräteausstattung erneuern (Thema z.B. Waldspielplatz); Hundewiese ausweisen	Baumhaus, Hütten, Klettermöglichkeiten, Schilder 'Hundewiese' oder Mülleimer für Hundekot	Wichtige Fuß-Radwegverbindung, die vom östlichen Stadtrand (Fläche 17), über Fläche 21 bis an die B 481 führt, und somit nahe der Innenstadt endet; Infrastruktur für Hundehalter
19	Grüngürtel zw. Bestandsgebiet u. Baugebiet Hörstingsheide - 1.BA	Grüngürtel und Radweg zwischen vorhandener und neuer Bebauung ist in Ordnung; städtische Flächen	Bedarfsorientierte Flächennutzung	Bedarfsprüfung und ggf. Umgestaltung	Prüfung der Nutzungsintensität: A) Veräußerung, B) Umwandlung von Bodendecker- in Rasenflächen		Relevanz des Verbindungsweges ist unklar; Pflegeaufwandminimierung
20	Grünanlage Hörstingsheide	sehr pflegeintensiv nur in Zusammenarbeit mit Gemeinnützigen sauber zu halten, Teilbereiche werden zurückgebaut; städtische Flächen	Erhaltung der zentralen Grünverbindung und der Ost-West-Wegeverbindung; Bedarfsorientierte Flächennutzung in Teilbereichen	Bedarfsprüfung; Pflegemaßnahmen; Umsetzung B-Plan	Prüfung der Nutzungsintensität der Wegeverbindungen nördlich und südlich des Fliederweges A) Veräußerung, B) Umwandlung von Bodendecker- in Rasenflächen; Auslichten des Gehölzstreifens im nordöstlichen Seitenarm; Gestaltung der Brachfläche gemäß B-Plan,		Wertvolle Grünanlage mit wichtigen Fuß-Radwegverbindungen (nördliche Ost-West Verbindung, Nord-Süd Verbindung) deren Erhaltung für den Grünflächenverbund von Bedeutung ist. Relevanz einiger Verbindungswege ist jedoch unklar; Pflegeaufwandminimierung; Sichtbeziehung zur nördlichen Grünlandfläche herstellen
21	Spielplatz Erich-Ollenhauerstr.	keine Angabe	Erhaltung des alten Baumbestandes und der bestehenden Wegeverbindung.	Bedarfsprüfung und ggf. Neugestaltung	Neuausstattung in Abhängigkeit von der Bedarfsanalyse		Wichtige Fuß-Radwegverbindung, die aus Richtung Innenstadt kommend über Fläche 18 und 17 bis zum östlichen Stadtrand führt. Der Ausbau eines neuen Spielplatzes ist vor dem Hintergrund der Lärmbelastung und unter Berücksichtigung des erhaltenswerten Baumbestandes nicht günstig.
22	Diekgraben - RRB	keine Angabe	Fläche in das Grünflächensystem einbinden durch Stärkung der Wegeverbindungen Richtung Siedlungsbereich	Verknüpfung; Neubau/ Ergänzung	Wegeverbindung zu Fläche 15 herstellen bzw. ausbauen; Verweilfunktion und Wetterschutz schaffen	Wege mit wassergebundener Decke, Informationstafeln, Bänke mit Wetterschutz	Stärkung und Verknüpfung innerstädtischer Wege und Grünverbindungen in den Außenbereich hinein. Zusammen mit der Maßnahme an Fläche 15 (Querung der Bahnlinie) ist so eine Grünverbindung vom RRB Diekgraben bis zum innenstadtnahen Gymnasium (Fläche 13) möglich Stärkung des Natur- und Umweltbewußtseins, hier zum Thema "Natur und Wasserwirtschaft"
23	Sinninger Venn	keine Angabe	Biotopflächenmanagement u. Harmonisierung Naherholung	Erstellung eines Pflege- und Entwicklungsplanes durch den Kreis Steinfurt erforderlich.			
24	Spielplatz Beckstraße	keine Angabe	Entwicklung der Spielfläche im Verbund mit Fläche 13	Neubau/ Ergänzung	Spielangebot aufwerten, Treppenanlage überarbeiten	Klettermöglichkeiten, Drehscheibe, breite Hang- oder Tunnelrutschen, Nestschaukel, Doppelwaage, Sandspielgeräte	Stärkung einer Spielfläche für den nördlichen Teilbereich von Emsdetten.
25	Allee Westumer Landstraße	keine Angabe	Erhalt und Fortsetzung der Allee als prägendes Element für das Stadtbild, in Teilbereichen Optimierung für die Nutzung als Fuß-Radweg	Pflegemaßnahmen; Neubau/ Ergänzung	Baumpflanzungen, Baumpflege; Umbau straße in Teilbereichen (Fahrradstraße) und Neubau Fuß-Radweg		Stärkung eines prägenden Landschaftselementes und Integration in das Grünflächenverbundsystem
26	Graben/ Westum	keine Angabe	Entwicklung einer Grünverbindung (Fuß-Radweg) am Wohngebiet Westum und Verknüpfung mit dem vorhandenen innerstädtischen Grünsystem; Naturerlebnis und Bepflanzbarkeit Gewässer; Aufenthaltsqualität stärken	Verknüpfung; Neubau/ Ergänzung	Querungshilfe zu Grünring u. RRB; Ausbau des Randstreifens mit Fuß-Radweg; Erweiterung um nutzbare Flächen; Verweilfunktion erfüllen;	Ausbau eines Fuß-Radweges, Bänke	Stärkung und Fortsetzung des innerstädtischen Grünverbundes und Verbindung dieses Grünsystems über das RRB (Fläche 1) bis an den nördlichen Stadtrand
27	Kapelle	keine Angabe	Erhaltung einer innerstädtischen Grünfläche	keine	keine	keine	Erhaltung des kirchlichen Ensembles

Tab. 3: Hinweise zur Fortentwicklung der betrachteten Grünflächen





**Tab. 4: ÜBERSICHT PRIORITÄTEN**

Stufe 1 = innerhalb von 2 Jahren; Stufe 2 = innerhalb von 10 Jahren; Stufe 3= innerhalb von 20 Jahren				
<b>A Generelle Maßnahmen</b>				
<b>lfd.Nr.</b>	<b>Fläche Nr.</b>	<b>vgl. Text (Band 1, Seite...)</b>	<b>Maßnahmen</b>	<b>Priorität Stufe</b>
<b>1</b>	1	6-8	Etablierung der Grundsätze 1-6 des Leitbildes "wohnungsnahe Grün- und Freiflächen" in Politik und Verwaltung	1
<b>2</b>	2	57	Etablierung Grünflächenkataster / Kompensationsflächenkataster	1
<b>3</b>	3	9	Prüfung Kompatibilität Kreisplanung K 53n (Trasse, Querungen, Kompensationsmaßnahmen) mit Stadtentwicklungsplanung	1
<b>4</b>	4	29	Entschärfung Querungen Grünflächensystem / Verkehrssystem	2
<b>5</b>	5	54	Vervollständigung der Realisierung Kompensationsflächen	1
<b>B Maßnahmen in den kartierten Freiflächen (gem. Tabelle 3)</b>				
<b>6</b>	1	Regenrückhalte- becken Westum	Öffnung und Ausbau des in Nord-Süd-Richtung verlaufenden Pflweges als Fuß-Radweg mit Verweilfunktion und Wetterschutz; Querungshilfe Grünring zum RRB	1
<b>7</b>	2	Grünring zwischen Hollhorst und Vennweg	Alleepflanzung fortsetzen (Verbindung Grünring-Mühlenbach im Bereich des Bebauungsplans "Mühlenbachaue"); Verweilfunktion und Wetterschutz schaffen; Querungshilfe über Hollhorst zu RRB; Angebote für Hundehalter	1
<b>8</b>	3	Kleingartenanlage Am Telgengrund	Wegebau zur Anbindung im Südosten und Nordwesten, Verweilfunktion an Wegekreuzungen und Wetterschutz schaffen	2
<b>9</b>	4	Grünanlage Schillerstraße	Knotenpunkt Schillerstraße/ Lerchenfeld (Fläche 5): A) kurzfristig Querungshilfe, B) mit der K 53n-Planung hohen Qualitätsstandard des Knotenpunktes herstellen; Umbau der westlichen Grünverbindung am Brookweg: Verlagerung des Fuß-Radweges aus dem Grüntunnel an den Brookweg; Verbindung nach Osten zum Mühlenbach herstellen, Bedarfsprüfung der Kleinkinderspielflächen: A) Rückbau unter Vorhaltung der Flächen oder B) Erhaltung u. Aufwertung der Ausstattung; Angebotsaufwertung der zentralen Spielfläche; Verweilfunktion in Seitenarmen des Grünzugs schaffen	2
<b>10</b>	5	Grünanlage Baugebiet Lerchenfeld	Knotenpunkt Schillerstraße (Fläche 4)/ Lerchenfeld und Knotenpunkt Lerchenfeld/ Sternbusch: A) kurzfristig Querungshilfe, B) mit der K 53n-Planung hohen Qualitätsstandard des Knotenpunktes herstellen; Querungshilfe an der Nordwalder Straße; Naturnaher Gewässerausbau Herzbach	1
<b>11</b>	6	Abenteuerspielplatz Schule Hollingen	Punktueller Öffnung der Spielfläche nach Westen (Grünfläche 5) und Herstellung einer Querungshilfe an der Nordwalder Straße, Wegebau für West-Ost-Verbindung über die Fläche	2
<b>12</b>	7	Stadtpark	Erweiterung und Neuordnung; <b>Wettbewerb</b>	2
<b>13</b>	8	Abenteuerspielplatz Blumenstraße	Wegebau als neue West-Ost Verbindung (Mühlenbachweg u. Blumenstraße);	1



lfd.Nr.	Fläche Nr.	Bezeichnung	Maßnahmen	Priorität Stufe
14	9	Grünfläche im Bereich der Annette-von-Droste-Hülshoff Schule	bachseitig Gebüsch weitgehend für großzügige Blickfenster entfernen, Baumbestand erhalten	1
15	10	Parkanlage Heidberge Ehrenmal	Neuordnung der Erschließung, unter Berücksichtigung der Gedenkstätten; Verweilfunktion stärken; Umbau Gehölzbestand (Beseitigung überalterter Robinien); <b>Wettbewerb</b>	1
16	11	Parkanlage Krankenhaus	keine	
17	12	Knollenwiese	in Realisierung, Ergänzung Spielen am Wasser	1
18	13	Freifläche am Hallenbad	Nord-Süd Wegeverbindung herstellen; Barrierefreiheit auf dem Weg zu Fahrradständern; Parkplatzdimensionierung am Hallenbad und am Sportplatz überprüfen; Neuplanung der Begrünung im Bereich des Hallenbades; siehe Details Grünflächenkonzept 'Freifläche am Hallenbad'	2
19	14	Kleingartenanlage Bockweide	Querung Bahnlinie: Nord-Süd-Wegeverbindung ( <b>Machbarkeitsuntersuchung, Variantenvergleich</b> ); neue Wegführung; Abpflanzung zum Gewerbegebiet	3
20	15	Bolzplatz Breslauer Straße	Querung Bahnlinie: Nord-Süd-Wegeverbindung (s.o.); Prüfung der Zuordnung Kindergarten: A) Außenspielbereich Kindergarten, B) Nutzungsaufgabe	3
21	16	Grün-/ Spielfläche Diekstraße/ Lindenstraße	Abbau defekter Spielgeräte; Bedarfsprüfung Spielfläche und ggf. Flächenersatz/ -vorhaltung in angrenzenden Flächen; Wegebau in Verbindung zum Fußweg parallel zur B 481; Verweilfunktion erfüllen	1
22	17	Abenteuerspielplatz Baugebiet Ost	Wegebau; Verweilfunktion erfüllen	1
23	18	Grünzug Baugebiet Ost	Nutzung prüfen, ggf. Geräteausstattung erneuern (Thema z.B. Waldspielplatz); Ausweisung Hundewiese prüfen	1
24	19	Grüngürtel zw. Bestandsgebiet u. Baugebiet Hörstingsheide - 1.BA	Prüfung der Nutzungsintensität: bei Erhaltung als Grünfläche: Umwandlung von Bodendecker- in Rasenflächen	2
25	20	Grünanlage Hörstingsheide	Prüfung der Nutzungsintensität der Wegeverbindungen nördlich und südlich des Fliederweges A) Veräußerung, B) Umwandlung von Bodendecker- in Rasenflächen; Auslichten des Gehölzstreifens im nordöstlichen Seitenarm; Gestaltung der Brachfläche gemäß B-Plan,	2
26	21	Spielplatz Erich-Ollenhauerstr.	Neuausstattung in Abhängigkeit von der Bestandsanalyse	1
27	22	Diekgraben - RRB	Wegeverbindung zu Fläche 16 herstellen bzw. ausbauen; Verweilfunktion und Wetterschutz schaffen	1
28	23	Sinninger Venn	Erstellung eines <b>Pflege- und Entwicklungsplanes</b> durch den Kreis Steinfurt	1



lfd.Nr.	Fläche Nr.	Bezeichnung	Maßnahmen	Priorität Stufe
29	24	Spielplatz Beckstraße	Spielangebot aufwerten, Treppenanlage überarbeiten	1
30	25	Allee Westumer Landstraße	Baumpflanzungen, Baumpflege; Umbau Straße in Teilbereichen (Fahrradstraße) und Neubau Fuß-Radweg	3
31	26	Graben	Querungshilfe zu Grünring u. RRB; Ausbau des Randstreifens mit Fuß-Radweg; Erweiterung um nutzbare Flächen; Verweilfunktion erfüllen;	2
32	27	Kapelle	keine	
<b>C Entwicklungsbereiche und -maßnahmen (soweit nicht in B angesprochen)</b>				
33	1	28	"Die Querspange" (Verbindungsachse Höstingsheide - Stadtpark)	3
34	2	22/24	"Wald- und Altrinnenareal"	3
35	2	23/26/33	Grüner Finger "Diekgraben/Stadtkern" (Verbindungsachse Zentrum-Dieksgraben)	3
36	3	29	Lückenschluß im Wegesystem auf der Ostseite der Mühle	2
37	5	37	"Landschaftspark Mühlenbachtal"	3
38	4	36	"Emsdetten an der Ems": Konkretisierung Emspromenade / Aufwertung Emsaue	1
39	6	37	Land(wirt)schaftspark "Hummertsbachtal"	3
40	7	38	"Im Norden"	2
41	8	38	"Westpark Emsdetten"	2
<b>D Klärungsbedarf / weitere Untersuchungen bzw. Planungen (soweit nicht bereits in B und C genannt)</b>				
42	1	11	Bedarfsanalyse Kleingartenflächen (Prognosezeitpunkt 2025)	1
43	2	11	Spielflächenbedarfsplan (Prognosezeitraum 2010-2025)	1
44	3	29ff	Betrachtung der nicht untersuchten Grünflächen mit Hilfe der Untersuchungskriterien und Klärung Handlungsbedarf	2
45	4	43	Prüfung der Einbeziehbarkeit von Gemeinbedarfsflächen in das Verbundsystem	2
46	9	35	Machbarkeitsuntersuchung Querung DB Strecke östlich Stadtpark	3
47		44	Machbarkeitsuntersuchung Straßenbäume	2



**Tab 5: KOMPENSATION: BILANZIERUNG DES BEDARFS (SOLL, ZEITRAUM 1989-April 2007)**

lfd.Nr	Bplan Nr	Name	Stand	Beschluss	Geltungsbereich						Externe Maßnahmen	Größe (ha)	Lage
					Größe (ha)	Flächenwert vorher	Flächenwert nachher	Bilanz	Bilanz verbal	Anmerkung			
1	17E	Industriegebiet Süd		30.05.1989									
2	18	Gewerbegebiet Neuenkirchener Straße	1. Änderung	30.05.1989									
3	37	Josefkirche	4. Änderung	26.10.1989									
4	12IIA	Lauge	3. Änderung	27.11.1989									
5	22	Marienschule	10. Änderung	15.05.1990									
6	20C	Jutestr.-Süd		12.06.1990									
7	8G	Sandufer	1. Änderung	04.09.1990									
8	12IIA	Lauge	4. Änderung	04.09.1990									
9	27	Habichtshöhe	2. Änderung	12.11.1990									
10	7	An den Klärteichen		04.12.1990									
11	12IV	Bahnhofsvorplatz		04.12.1990									
12	106	Weststraße/Wilp		04.12.1990									
13	22	Marienschule	9. Änderung	18.12.1990									
14	18	Gewerbegebiet Neuenkirchener Straße	4. Änderung	29.01.1991									
15	8G	Sandufer-Wilhelmstraße	2. Änderung	04.06.1991									
16	11	Hansestr./Schützenstr.	9. Änderung	04.06.1991									
17	53A	Lerchenfeld		02.07.1991									
18	60	Friedhof Fördendamm		18.02.1992									
19	8G	Sandufer-Wilhelmstraße	3. Änderung	19.05.1992									
20	15	Diemshoff	8. Änderung	19.05.1992									
21	17B	Industriegebiet Süd	1. Änderung	19.05.1992									
22	17E	Industriegebiet Süd	1. Änderung	19.05.1992									
23	18	Gewerbegebiet Neuenkirchener Straße	5. Änderung	19.05.1992									
24	48	Biekmeresch Nord		19.05.1992	8,70			-1,24	-1,24 ha		vereinbart für Straßenflächen 1,24 ha in der Emsaue		
25	49	Biekmeresch Ost		19.05.1992	14,59			-1,5	-1,5 ha		vereinbart 1,5 ha in der Emsaue		
26	73	Sinnigen Ost		02.06.1992	1,50			?		Ausgleichsmaßnahmen sollen durchgeführt worden sein	a/ Aufforstung b/ Anlage eines Biotops		a/ Wasserwerk Ortheide b/ Mühlenbachaue
27	92	Friedrichstr./ Mühlenbach		02.06.1992									
28	17D	Industriegebiet Süd	7. Änderung	30.06.1992	41,80	7,92	1,275	-6,645	nur für Ackerflächen; zusätzliche Komp. von Wald durch ext. Aufforstung 9,18 ha		Ergänzung Gehölze, Sukzession, Ackerumwandlung in ext. Grünland (P4)	8,2	Emsaue
29	71	Sportgelände Teekotten		30.06.1992									
30	29	Gewerbegebiet Spatzenweg	2. Änderung	05.10.1992									
31	35A	Kanalweg	3. Änderung	24.11.1992									
32	32B	Schmitzkamp	1. Änderung	26.01.1993									
33	6	Diekpohl, Herzbach, Bühlsand	1. Änderung	16.02.1993					Defizit		vereinbart für 0,04 ha Nadelwald durch Vorhabensträger		
34	37	Josefkirche	5. Änderung	16.02.1993									
35	8H	Schulstraße	2. Änderung	15.06.1993					+/-				
36	100-2	Industriegebiet Nord		06.07.1993	4,02				+/-	Bil. nur f. Entwurf -0,432			
37	4	Hansestr./Schützenstr.	2. Änderung	21.12.1993									
38	29A	Habichtshöhe Nord		15.03.1994	6,66	5,07	3,016	-2,054					
39	37	Josefkirche	9. Änderung	15.03.1994									
40	80	Dorfkern Hembergen	1. Änderung	15.03.1994									
41	33	Diekpohl		03.05.1994	6,40	3,83	3,74	0	+/-	Defizit von 0,09 abgewogen			
42	1	Stautenberg	4. Änderung	20.09.1994									
43	8L2	Emsstraße	1. Änderung	20.09.1994									



lfd.Nr	Bplan Nr	Name	Stand	Beschluss	Geltungsbereich					Anmerkung	Externe Maßnahmen	Größe (ha)	Lage
					Größe (ha)	Flächenwert vorher	Flächenwert nachher	Bilanz	Bilanz verbal				
44	26	Elsterstraße	1. Änderung	20.09.1994									
45	31	Gemeindezentrum Holligen	5. Änderung	20.09.1994									
46	37	Josefkirche	6.-8. Änderung	20.09.1994									
47	41	Ackerstr. -Nord		20.09.1994	3,21	2,155	2,72	0,565					
48	47	Biekmeresch Süd	3. Änderung	20.09.1994									
49	52	Hof Niesmann	6. Änderung	20.09.1994	0,76	0,76	0,86	0,1	+				
50	66	Föhrendamm-Bühlsand		20.09.1994	1,20	0,411	0,3901	0	+/-	Defizit von 0,0209 abgewogen			
51	17CIII	Industriegebiet Süd		27.03.1995	23,30	14,3043	14,3451	0,0408	+ /-				
52	21A	Hörstingsheide West		23.05.1995	7,88	6,693	7,862	1,169	+/-	Überschuß für weitere BA verwenden			
53	31	Gemeindezentrum Holligen	6. Änderung	13.04.1995				0					
54	115	Friedhofserweiterung Nordwalder Straße		23.05.1995	1,74	0,87	2,011	1,141					
55	41	Ackerstraße Nord,	1. Änderung	04.07.1995				0					
56	93	Knollenwiese	2. Änderung	04.07.1995				0					
57	110	Jutestr./ Marienstr.		04.07.1995				0					
58	47	Biekmeresch Süd	4. Änderung	10.10.1995	2,13	2,472	1,637	0		Defizit von 0,835 aufgrund von Pflanzgeboten im Gebiet abgewogen	Ersatz für Nadelholzbestand (0,26 ha); Ersatzaufforstung vertraglich mit Eigentümer geregelt		
59	105	Auguststr.		19.12.1995				0					
60	21A	Hörstingsheide West	1. Änderung	12.03.1996				0					
61	108	Alter Kirchweg		12.03.1996	1,63	1,897	1,391	0	+/-	Defizit von 0,506 abgewogen			
62	8F1	Pankratiusgasse / Wilhelmstraße	1. Änderung	25.06.1996				0					
63	37	Josefkirche		25.06.1996				0					
64	17D	Industriegebiet Süd	2. Änderung	25.06.1996				0	Aufforstung Laubwald 0,8 ha		vorgesehen Aufforstung Laubwald (0,8 ha)		
65	85	Silberweg/Erzweg		25.06.1996		7,8563	5,5314	-2		gerundet von -2,349			
66	120	Alt-Hanfelde, 1. Abschnitt		25.06.1996	2,52	1,2544	0,9504	0	+ /-	Defizit von 0,304 abgewogen			
67	21A	Hörstingsheide West	2. Änderung	25.06.1996				0					
68	21B	Hörstingsheide Süd		25.06.1996	12,62	9,63	10,079	0,449		Überschuß für 3.BA verwenden			
69	32B	Schmitzkamp	2. Änderung	25.06.1996				0					
70	12III	Elbersstr.	4. Änderung	29.10.1996				0					
71	38B	Mayland, 1. Abschnitt		17.12.1996				0					
72	29A	Habichtshöhe-Nord	1. Änderung	04.02.1997				0					
73	85	Silberweg/Erzweg	1. Änderung	01.07.1997				0					
74	10	Gebiet Busse	1. Änderung	23.09.1997				0					
75	11	Hansestr./Schützenstr.	10. Änderung	23.09.1997	0,12	0,096	0,056	0		Defizit von 0,04 abgewogen			
76	21B	Hörstingsheide Süd	1. Änderung	23.09.1997				0					
77	27	Habichtshöhe	3. Änderung	23.09.1997	0,15	0,15	0,15	0					
78	41	Ackerstraße Nord,	2. Änderung	23.09.1997				0					
79	107	Brookweg-Gansz		23.09.1997	1,24			0,1129	Überschuß 12 %	Berechnungsmethode NRW, in Osnabrücker Modell umgerechnet			
80	108	Alter Kirchweg	1. Änderung	23.09.1997				0					
81	9	Konenhoeck-Brede-Im hagenkamp	3. Änderung	16.12.1997				0					
82	21C	Hörstingsheide Nord		16.12.1997	7,00	6,159	4,101	-2,058					
83	21D	Hörstingsheide / Busse		16.12.1997	1,07	0,782	0,4874	-0,2946					
84	13	Kuckucksweg	6. Änderung	12.02.1998				0					
85	33	Diekpohl	1. Änderung	12.02.1998				0					
86	17D	Industriegebiet Süd	3. Änderung	23.06.1998	1,30	1,884	0,18	-1,704			Aufforstung auf 2,35 ha Ackerfläche (=16.500 WP)		
87	36	Eisengraben	3. Änderung	23.06.1998				0					



Ifd.Nr	Bplan Nr	Name	Stand	Beschluss	Geltungsbereich						Externe Maßnahmen	Größe (ha)	Lage
					Größe (ha)	Flächenwert vorher	Flächenwert nachher	Bilanz	Bilanz verbal	Anmerkung			
88	8H	Schulstraße	3. Änderung	01.09.1998				0					
89	12I	Lauge	15. Änderung	01.09.1998				0					
90	29A	Habichtshöhe Nord	2. Änderung	01.09.1998	6,66			0					
91	8F	Pankratiushaus	2. Änderung	23.03.1999				0					
92	21E	Hörstingsheide Ost		23.03.1999	2,40	2,783	2,258	0		Defizit von 0,525 abgewogen			
93	29	Gewerbegebiet Spatenweg	3. Änderung	11.05.1999									
94	40	Westum		11.05.1999	17,55	10,7352	7,0365	-3,6987	zusätzlich 21 Hochstämme erforderlich		vorgesehen Komp. Maßnahmen im Suchraum gem. 13 .FNP-Änderung		
95	85	Silberweg/Erzweg	2. Änderung	14.06.1999					+/-				
96	53A	Lerchenweg	1. Änderung	29.11.1999									
97	85	Silberweg/Erzweg	3. Änderung	29.11.1999									
98	18A	Neuenkirchener Str.-Nord		30.05.2000	8,70	7,7322	2,1952	-5,537			vorgesehen Komp. Maßnahmen im Suchraum gem. 17 .FNP-Änderung		
99	17C IV	Industriegebiet Süd		27.06.2000	33,63			-10,17	erforderlich ca. 10 ha ;zusätzlich Ersatzaufforstung ca. 3,29 ha	Berechnungsmethode NRW, in Osnabrücker Modell umgerechnet			
100	29B	Spatzenweg West		06.02.2001	14,50	13,553	3,122	-10,431			vorgesehen 10 -14 ha Komp. Maßnahmen im Suchraum gem. 17 .FNP-Änderung östlich Emsdettener Venn		
101	105	Auguststr.	1. Änderung	03.04.2001									
102	18A	Neuenkirchener Str.-Nord	1. Änderung	03.04.2001									
103	17A	Industriegebiet Süd	10. Änderung	03.07.2001									
104	37	Josefskirche	Neuaufstellung 1. Änderung	03.07.2001					+/-				
105	34A	Wildgrund-West		25.09.2001	1,22	0,5897	0,5942	0,0045					
106	30C	Märkischer Weg		20.10.2001	1,01	0,9328	0,5154	-0,4174					
107	40	Westum	1. Änderung	18.03.2002									
108	8G	Sandufer/Wilhelmstr.	4. Änderung	03.06.2002	0,24	0,1459	0,1204	-0,0255			vorgesehen zusätzliche Maßnahme des Bauherrn auf eigenen Flächen oder Maßn. durch die Stadt auf Kosten des Bauherrn		
109	82	Hembergen-Hilgenbrink		03.06.2002	5,10	3,108	2,5898	0		Defizit von 0,5182 abgewogen			
110	17C IV	Industriegebiet Süd Teilbereich II		24.09.2002					enthalten in Ifd.Nr. 99				
111	120	Alt Hanfelde, Teil 2		24.09.2002	1,36			-0,77	-	ursprünglich Berechnungsmethode NRW; Defizitermittlung gem. email 26-2-02			
112	28	Höftstraße	1. Änderung	28.11.2002	0,96								
113	56	Mühlenbachaue		28.11.2002	5,16	0,851	2,6401	1,7891					
114	19A	Emsstr.-Bundesbahn	5. Änderung	08.04.2003									
115	82	Hembergen-Hilgenbrink	1. Änderung	30.09.2003									
116	85	Silberweg/Erzweg	4. Änderung	16.12.2003									
117	65A	südlich Hans-Poetschki-Straße		25.05.2004	0,92	0,72	0,33	0		Ausgleich außerhalb des Stadtgebietes Emsdetten erfolgt	Aufforstung durch den Vorhabensträger	0,2475	Gemarkung Leeden, Fl.5, Fl.-St. 203
118	17CIII	Industriegebiet Süd	1. Änderung	21.09.2004				-1,468	zusätzlich 3,03 ha Aufforstung erforderlich		zusätzlich vereinbart: Aufforstung 2,7 ha + bereits realisierter 0,33 ha Aufforstung in Emsdetten, Flur 19, Flurst. 151		
119	2	Reitsporthof Hembergen	VEP	21.12.2004	2,07			0		Ausgleichsmaßnahmen sollen durchgeführt worden sein	Aufforstung durch den Vorhabensträger	0,3011	Emsdetten Flur 70, Flur-St. 65
120	56A	Mühlenbachaue	1. Änderung	21.12.2004	3,37	1,2095	1,1486	-0,0609					
121	57A	Lerchenfeld		21.12.2004		10,396	5,946	-4,45			vorgesehen: in der Emsaue		







